



**Суг –  
чуртталганын  
чаяакчызы**

The image shows a close-up, top-down view of dark blue water with a textured, rippling surface. The water is dark blue with some lighter blue highlights where the ripples catch the light. The overall appearance is that of a body of water with small, frequent waves or ripples. In the lower right quadrant, the word "суг" is written in a bold, red, sans-serif font.

суг



Дамырак суглары



Хөм суу

# Улуг-Хем (Енисей)



Узуну 3487 км





**ХОЛ**








**Улуг хол**



# Бичии хол

# Успа-Хол (Овурде хол)



# Дус-Хол



**Делегейде дустуг эвес суглуг улуг хол**

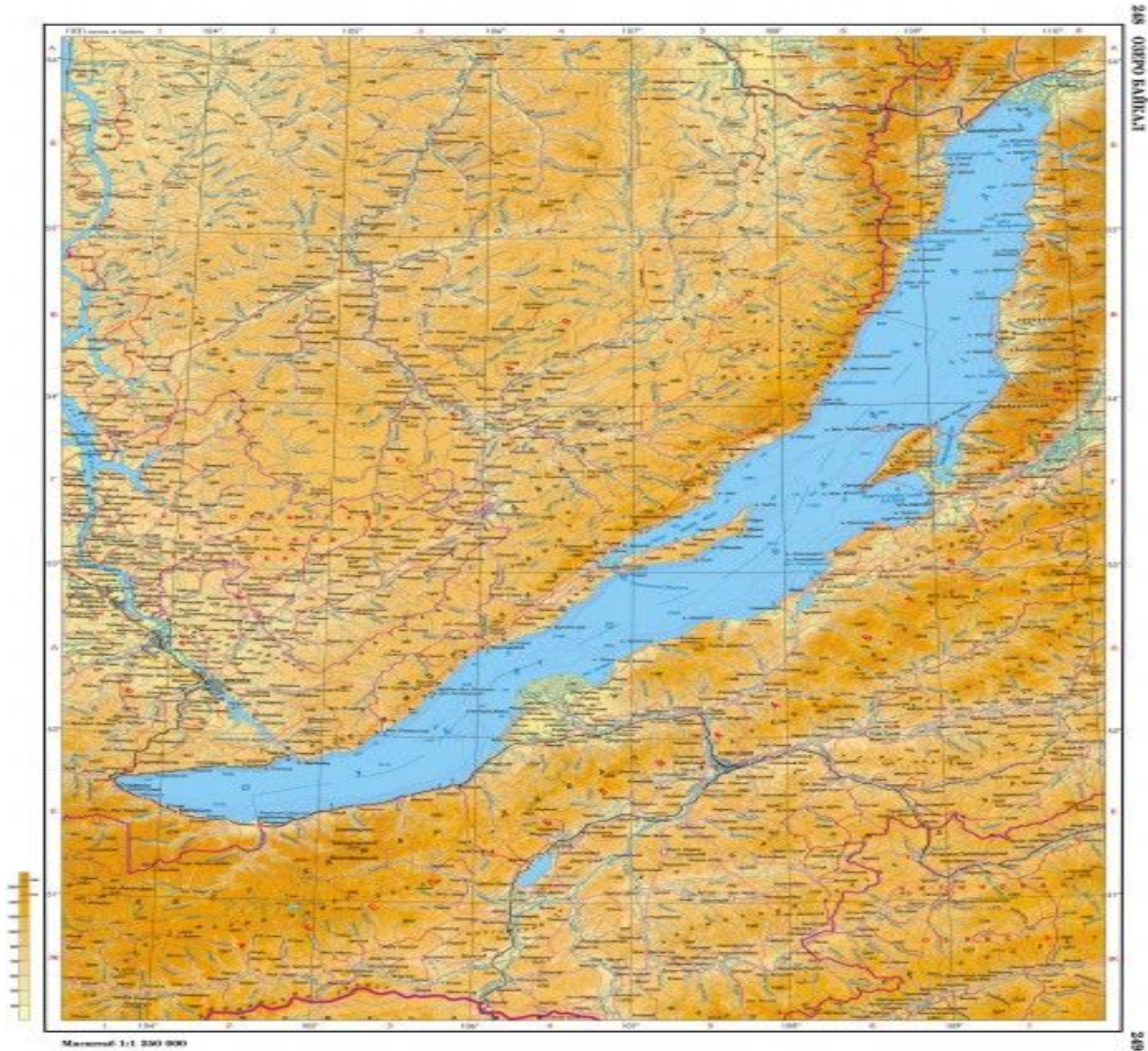


**Байкал хол узуну 636 км, дооразы 80 км**

# Байкал кыжын



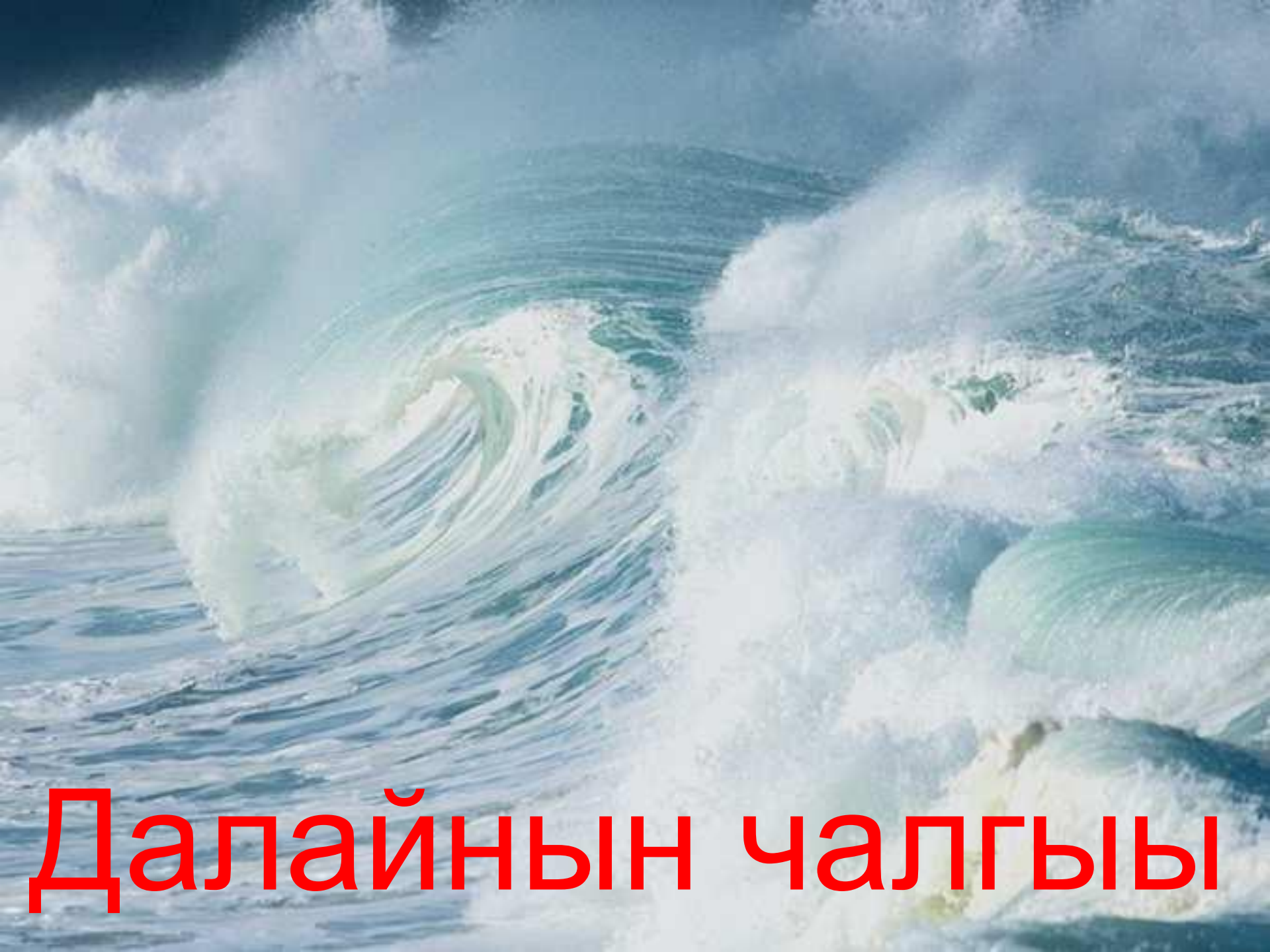
# Байкал хол картада





далай





Далайнын чалгыы





**ДОШ**





Саарлып баткан суг





**Тулаа суглары**