

Урок по природоведению в 4 классе

- Тема урока: *Водоёмы нашего края.*
 - Выполнила учитель начальных классов
 - МОУСОШ № 23 г. Копейска
- *Терентьева К. П.*

Озёра Челябинской области



Терентьева К.П.

МОУСОШ № 23

Озёра Челябинской области

О происхождении многоозёрья ходит такой сказ. Было у богатыря Семигора волшебное хрустальное зеркало. Глянешь в него и видишь, что под землёй лежит. А неподалёку от Семигора жила завистливая старушонка колдунья. Утащила она его зеркало, когда хозяин спал. Проснувшись, он хватился, что нет зеркала, и в погоню. Видит воровка, нагоняет её богатырь, не уйти от расплаты, и бросила чудо-зеркало. Упало оно на скалы. Только и брызнули осколки, осыпали леса. С тех пор сверкают в них, переливаются бесчисленные хрустальные озёра.

Озёра Челябинской области

- Самые глубокие и красивые озёра образовались в разломах земной коры. У таких озёр обрывистые, скалистые берега, поросшие хвойным лесом, и каменистое дно.
- Эти озёра находятся на восточных склонах Уральских гор.



Озёра Челябинской области

- Южный Урал недаром называют краем озёр. На территории Челябинской области их насчитывается 3170. Большинство из них- малые, величиной менее 0,5 кв. километра.
- Большинство озёр находится на севере и востоке области.

Озеро Зюраткуль

- «Где по преданию живёт уральский Дед Мороз?»

«Какое озеро самое высокогорное?»


Озеро находится в окружении пяти высоких Хребтов и гор как в колыбели.

Это озеро Зюраткуль.




Озеро Зюраткуль

- Это самое высокогорное и самое пресное озеро в наших краях.
- Оно находится в 25 километрах от города Сатки на высоте 724 метра над уровнем моря. Глубина его 4-5 метров.
- В переводе с башкирского Зюраткуль звучит, как «сердце-озеро».
- За неповторимую красоту и горные пейзажи это озеро называют «Уральская Рица».



Озеро Увильды

- Это самое крупное озеро на Южном Урале. Его глубина 38 метров, а площадь – 68,1 кв. м.
- Оно имеет форму груши и расположено между городами Карабаш и Кыштым.
- Озеро изумительно по красоте. На нём находится множество островов (около 70).
- Дно озера каменистое, выделяются скальные камни, отдельные выступы.



Озеро Тургояк



**Тургояк (в переводе
стоп – нога),
норовистое озеро,
красивое и
непредсказуемое.**

Озеро Тургояк

На озере Тургояк много островов. Парят редкие чайки на острове Чайка.



Озеро Тургояк




Это озеро является хранилищем чистойшей питьевой и целебной воды.


- **Оно отнесено к числу ценнейших водоёмов мира.**

Озеро Тургояк

- Это второе по величине озеро нашей области. Его площадь 26,4 кв.км, а глубина достигает 32м.
- За живописные горные ландшафты Тургояк назвали «жемчужиной Южного Урала».
- Озеро Тургояк - тоже памятник природы. Вокруг него создаётся природоохранный национальный парк.



Озеро Смолино



- Расположено на юго – восточной окраине Челябинска. С трёх сторон его окружают жилые кварталы, зелёные массивы коллективных садов, здравницы. Озеро испытывает огромную антропогенную нагрузку.

Озеро Шелюгино



Озеро Сарыкуль

- Одно из самых больших озёр области. Это типичное степное озеро находится близ г. Еманжелинска. Здесь находят пристанище около 60 видов птиц, в том числе лебеди, гуси, цапли, кулики и другие.



Озеро Кисегач



- Очень красивое озеро, относится к самым глубоким озёрам на Южном Урале. Площадь зеркала 14,9 кв. км, а объём воды 268,2млн. м.
- На берегу озера расположено множество здравниц для детей и взрослых.

Озеро Теренкуль



- Озеро расположено в Чебаркульском районе. Благоприятные природные качества воды, хвойные леса создают здесь прекрасные условия для лечения ряда болезней.
- На берегу озера находится санаторий «Утёс», в котором отдыхают и поправляют своё здоровье многие копейчане.

Озеро Курочкино



- Озеро расположено недалеко от посёлка Старокамышинский и является любимым местом отдыха жителей посёлка. На южном берегу озера находятся два санатория «Курочкино» и «Берёзка».
- Озеро окружает красивая берёзовая роща.
- В озере водятся различные породы рыб.

Знаете ли вы названия озёр?

- Озеро. В переводе с башкирского «змеиное». (Еланчик)
 - Озеро. На башкирском языке «сердце – озеро». (Зюраткуль)
 - Озеро. С башкирского «собачье озеро». (Еткуль)
 - «Озеро, разделённое лесом». (Кисегач)
 - Озеро. В переводе «хороший хозяин». (Аргази)
 - Озеро. В переводе «красивое озеро». (Чебаркуль)
 - Озеро. «Безопасный, безвредный». (Ильменское)
-

Реки Челябинской области

- В Челябинской области находится более 360 рек и речек, и только 7 из них имеют длину более 200 километров. Все реки неглубокие, несудоходные. На западе протекают реки **Ай, Юрюзань, Уфа, Сим.** Это горные реки, течение их быстрое. Они имеют мели и перекаты, глубокие долины. Все эти реки относятся к бассейну рек **Камы и Волги.**

Реки области

- К названьям рек, коротким, словно вскрик,
- Мой слух ещё в младенчестве привык.
- Зелёная, шальная речка **АЙ**
- Задорно мне кричала: «Догоняй!»
- Башкирской речи солнечную грань
- Хранит в своём теченье **Юрюзань.**
- Как звон струны, как влажное «буль-буль»
- Озёра **Сарыкуль и Чебаркуль...**
- И кажется, что сам собой возник
- Поэзии отзывчивый язык...

Река Миасс

- Миасс берёт начало на восточных склонах Уральских тор. Он пересекает всю лесостепную зону Челябинской области и за её пределами впадает в реку Исеть.



Река Чусовая

