

УРОК ОКРУЖАЮЩЕГО МИРА В 4 КЛАССЕ

по теме:

«Водоёмы нашего края»

Презентацию подготовила
Попова Лариса
Александровна

ТЕМА УРОКА: «ВОДОЁМЫ НАШЕГО КРАЯ»

Цели:

1. Познакомить обучающихся с видами водоёмов.
2. Познакомить обучающихся с водоёмами Свердловской области.
3. Научить различать части реки (исток , русло, берега, устье); сравнивать реку и озеро.
4. Воспитывать любовь к природе, бережное отношение к водоёмам.

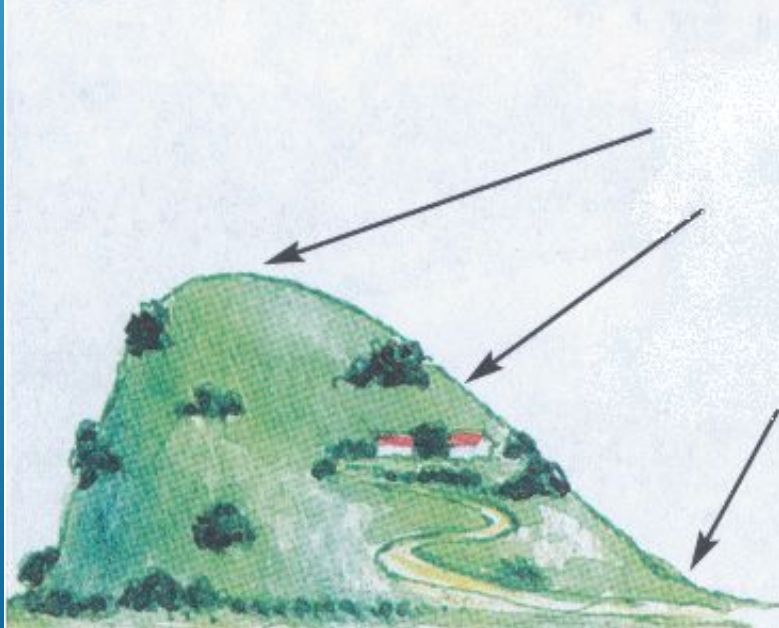
Оборудование: конспект урока, презентация, карта Свердловской области.

КАКИЕ ФОРМЫ ЗЕМНОЙ ПОВЕРХНОСТИ ВЫ ЗНАЕТЕ?




ПОКАЖИ НА СЛАЙДЕ ЧАСТИ ГОРЫ И ХОЛМА.

Холм и его части



Гора и её части



КАКИЕ ВОДОЁМЫ ВЫ ЗНАЕТЕ?



Водохранилище

Водоёмы

Искусственные

Естественные

Пруд

Водоохранилище

Канал

Океан

Озеро


Река

Море

ИСКУССТВЕННЫЕ ВОДОЁМЫ

Чем различаются:

- пруд
- канал
- водохранилище





Какие водоёмы
есть в вашей
местности?



река

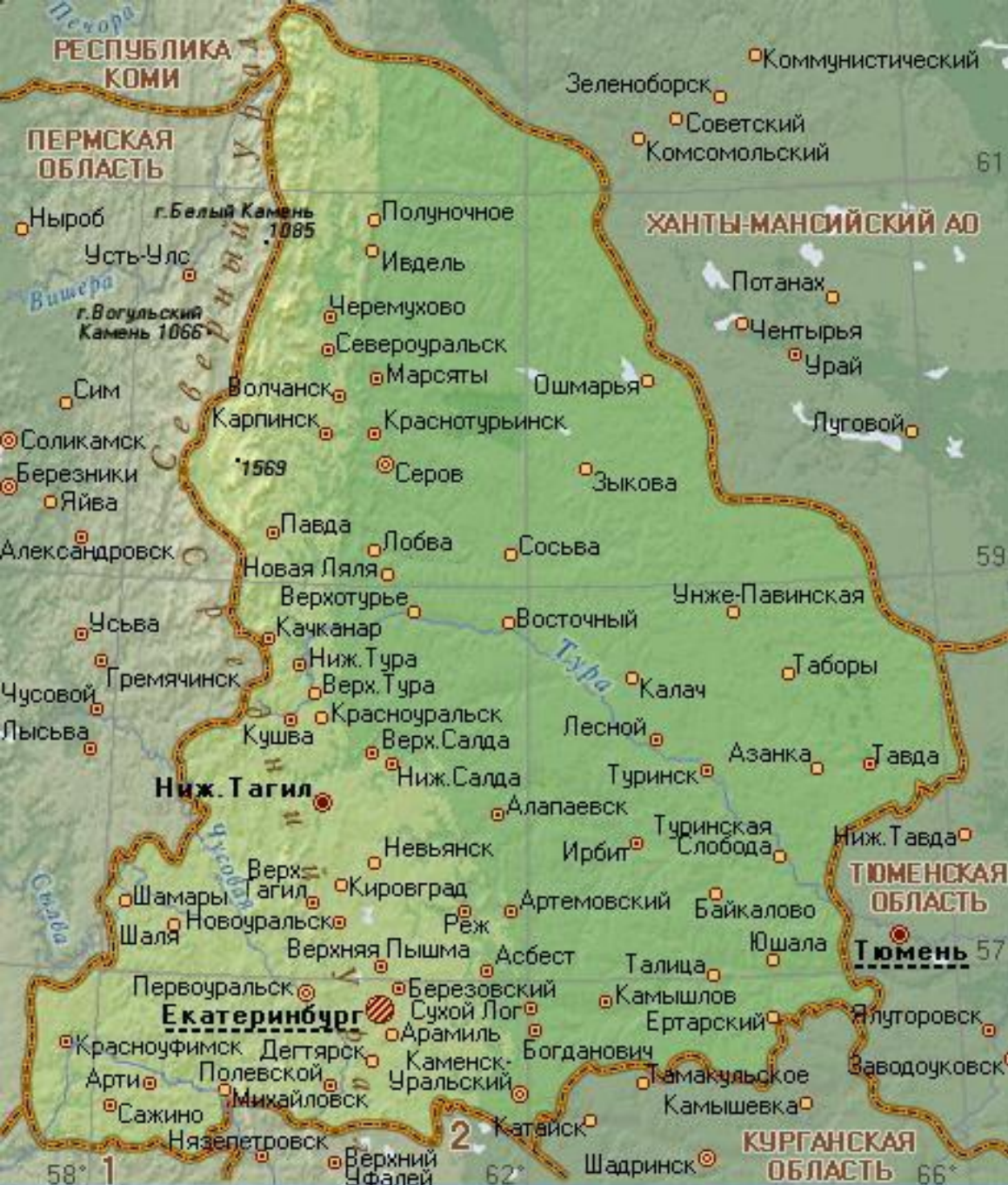
ручьи

пруд







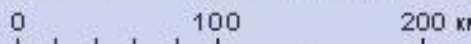


Интересные факты о наших водоёмах:

Самое глубокое озеро в Свердловской области — Благоние. Его максимальная глубина — 30 кв. метров. (Нижний Тагил)

Название озера Синтур переводится с мансийского Пельдского Тумана «сердце озера». Водоём расположен в центре обширного болота.

Название озера Большая Индра не имеет никакого отношения к имени индийского бога Индры. С хантыйского гидроним переводят как «большое озеро».



СВЕРДЛОВСКАЯ ОБЛАСТЬ

1 - Башкирия
2 - Челябинская обл.

Озеро Таватуй

