

ИГРА
"ПОЛЕ
ЧУДЕС"
в 4 классе
Краеведение



Задание первой тройке

- ▣ *Море, омывающее берега
Корсаковского района.*

--	--	--	--	--	--	--	--

Игра со зрителями

- ▣ *Пролив, отделяющий Сахалин от о. Хоккайдо.*





Рекламная пауза

Охотское море — море Тихого океана, отделяется от него полуостровом Камчатка, Курильскими островами и островом Хоккайдо. Море омывает берега России и Японии. Площадь — 1603 тыс. км². Средняя глубина — 812 м, максимальная глубина — 3521 м. Охотское море названо по имени реки Охота, которое в свою очередь происходит от эвенск. окат — «река». Впадают реки Амур, Сунга, Ильма.





Рекламная пауза

Про́лив Лаперу́за — пролив между северной оконечностью острова Хоккайдо (Япония) и южной оконечностью острова Сахалин мысом Крильон (Российская Федерация), соединяющий Японское и Охотское моря. Длина 94 км, ширина в самой узкой части 43 км, средняя глубина 20-40 м, максимальная глубина 118 м. Зимой пролив покрывается льдом. Назван в честь французского мореплавателя Жана Франсуа де Лаперуза, открывшего пролив в 1787 году.



ЗАДАНИЕ второй тройке

- ▣ *Озеро, название которого от коренных жителей Сахалина.*

--	--	--	--	--	--	--



Рекламная пауза.

Айнское — лагунное озеро на острове Сахалин, в Томаринском городском округе Сахалинской области России.

Площадь озера составляет 32,4 км², водосборная площадь — 834 км². Через озеро протекает река Айнская.

Наименование озера происходит от самоназвания коренных жителей Южного Сахалина и Курильских островов — айнов.



ЗАДАНИЕ третьей тройке

- ▣ Самая длинная река в центральной части Сахалина.

--	--	--	--	--	--	--	--



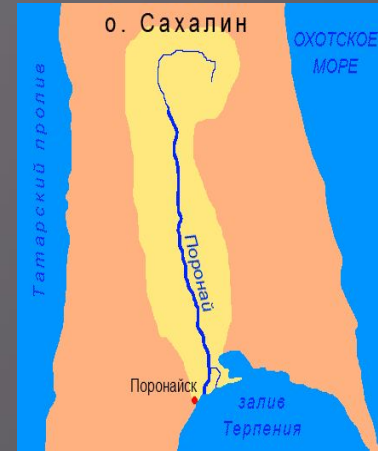


Рекламная пауза

В переводе с айнского языка Поронай означает «Большая река». Поронай — самая длинная река острова Сахалин.


Протекает по Тымовскому, Смирныховскому и Поронайскому

городским округам Сахалинской области. Длина реки — 350 км, площадь бассейна — 7990 км². В бассейнах реки обитает около 40 видов рыб, среди которых сима, горбуша, кета, кижуч, мальма, кунджа, сахалинский таймень, иногда попадаются двухметровые красавцы, масса которых доходит до килограммов. Для приезжающих с материка - это экзотика.



Финал

- ▣ *Река, долина которой золотая.*





Рекламная пауза


Лангери — река на острове Сахалин. Впадает в Охотское море. Протекает по территории Смирныховского городского округа. Длина реки составляет 101 км, площадь её водосборного бассейна составляет 1360 км²



Суперигра



*Залив на восточном побережье
Сахалина.*



Рекламная пауза



Луньский- залив, о. Сахалин, восточное побережье Северного Сахалина. В нивхском языке лунъюдь – шуметь. Гудеть. Стойбище Лунво – «селение, где ветер шумит». Название залива образовано путём присоединения к нивхскому лун русский суффикс ск и окончания ий «Надо писать «Лунский залив» (Сахалин), а не «Луньский», как встречается».





Желаю успехов!!!