

# « Заповедники и национальные парки России.


»

Выполнил: Перепёлкин Данил  
класс 4 «В»

Учительница : Карпова Ольга  
Васильевна

Заповедники и национальные парки это охраняемые природные территории. Первые из них появились более 100 лет назад, когда над многими видами растений и животных нависла угроза.



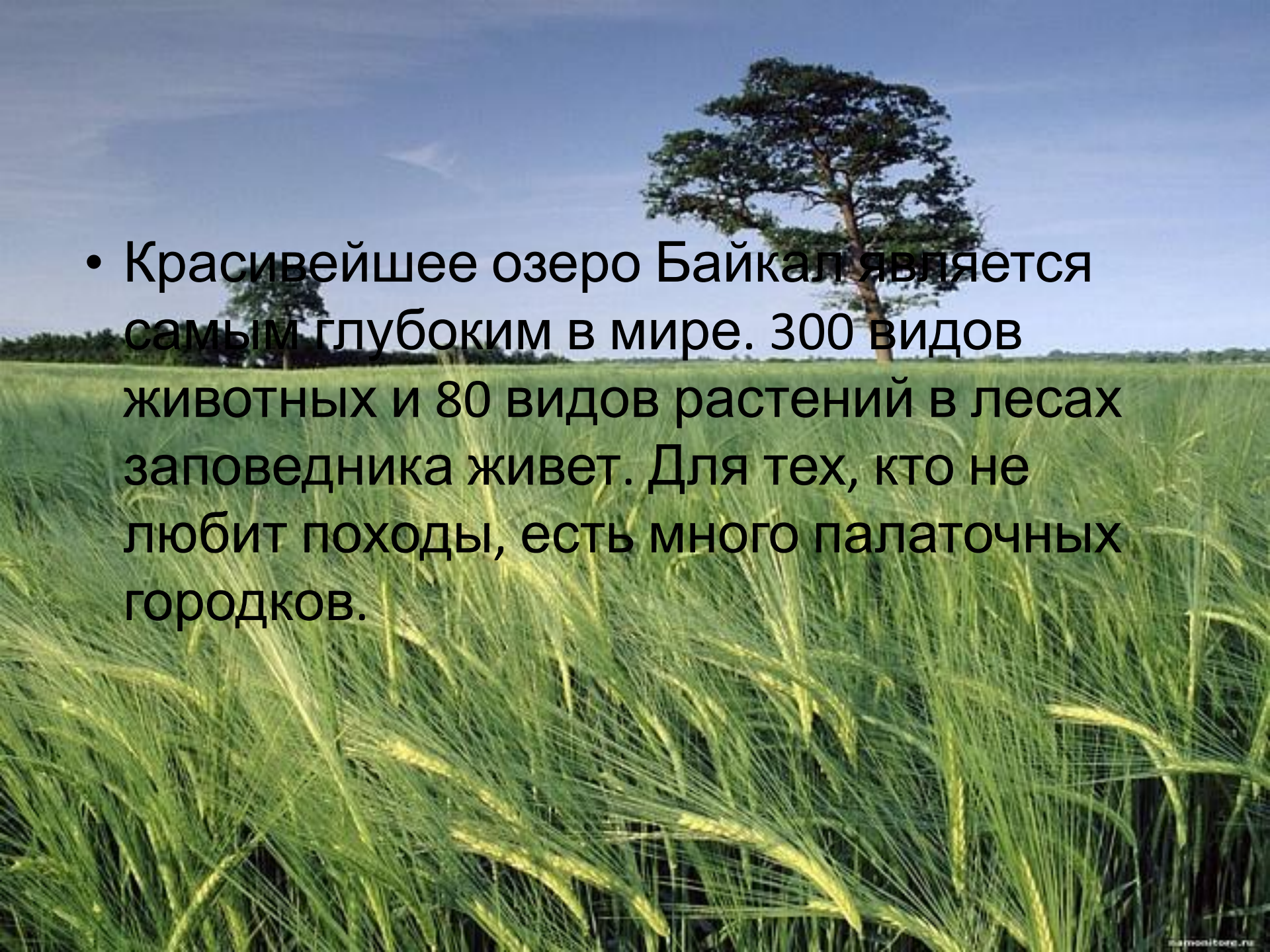


В России на данный момент  
насчитывается 101 заповедник а,  
национальных парков 40.

Но сегодня я расскажу только про  
несколько заповедников и нац. Парков  
России.


# Байкальский заповедник.



- 
- Красивейшее озеро Байкал является самым глубоким в мире. 300 видов животных и 80 видов растений в лесах заповедника живет. Для тех, кто не любит походы, есть много палаточных городков.

# Кузнецкий Алтай

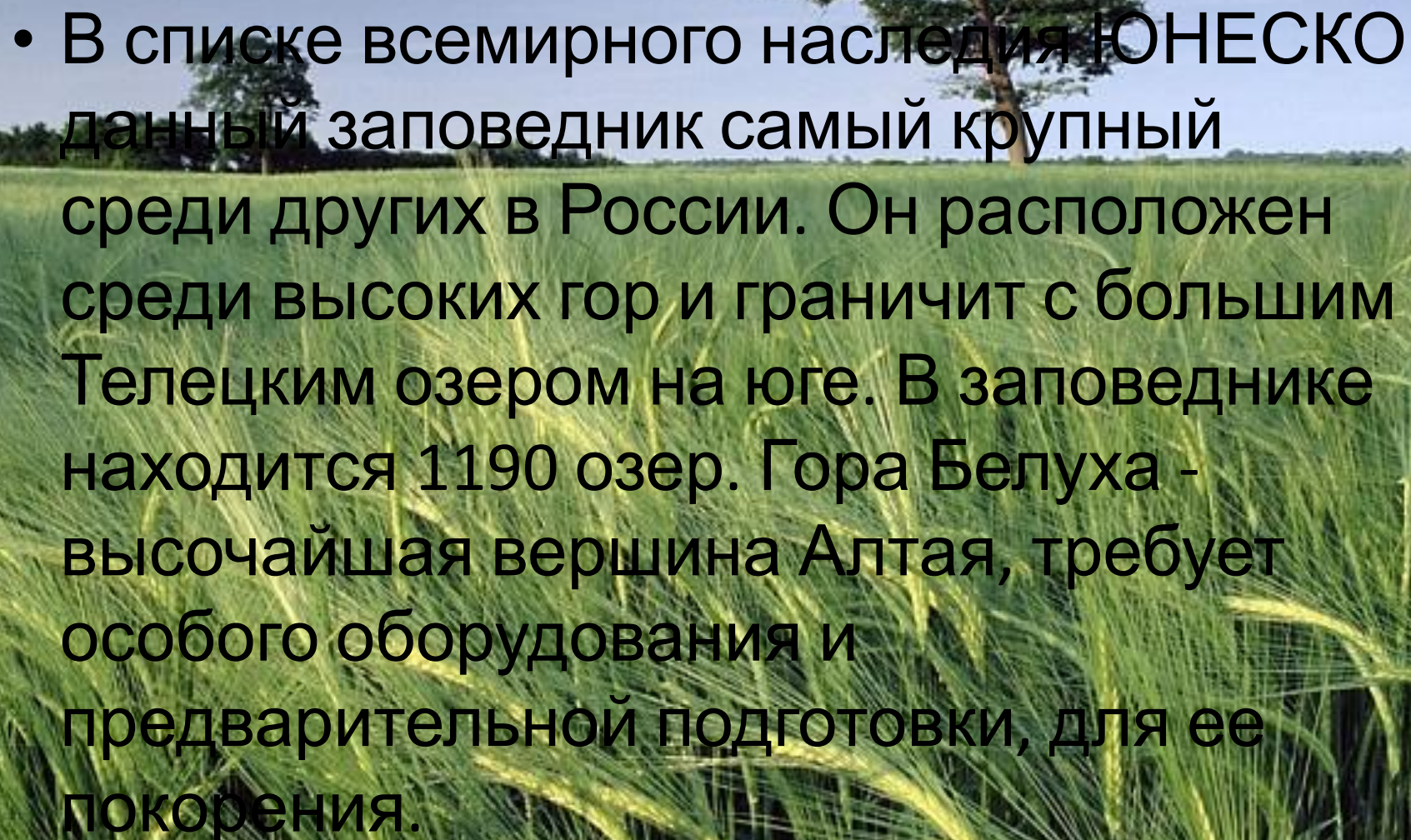


- 
- A landscape photograph showing a vast, flat green field in the foreground, likely a meadow or prairie. In the middle ground, a single, large, mature tree with a dense canopy stands prominently. The background is a clear, light blue sky. The overall scene is bright and open.
- Является красивой и уникальной экосистемой. Вокруг высокие горные хребты и лежит эта долина в первозданных кедровых лесах среди кристальной чистоты рек и глубоких озер. Заповедник является очень популярным среди туристов как в летний период, так и зимой.

# Алтайский заповедник

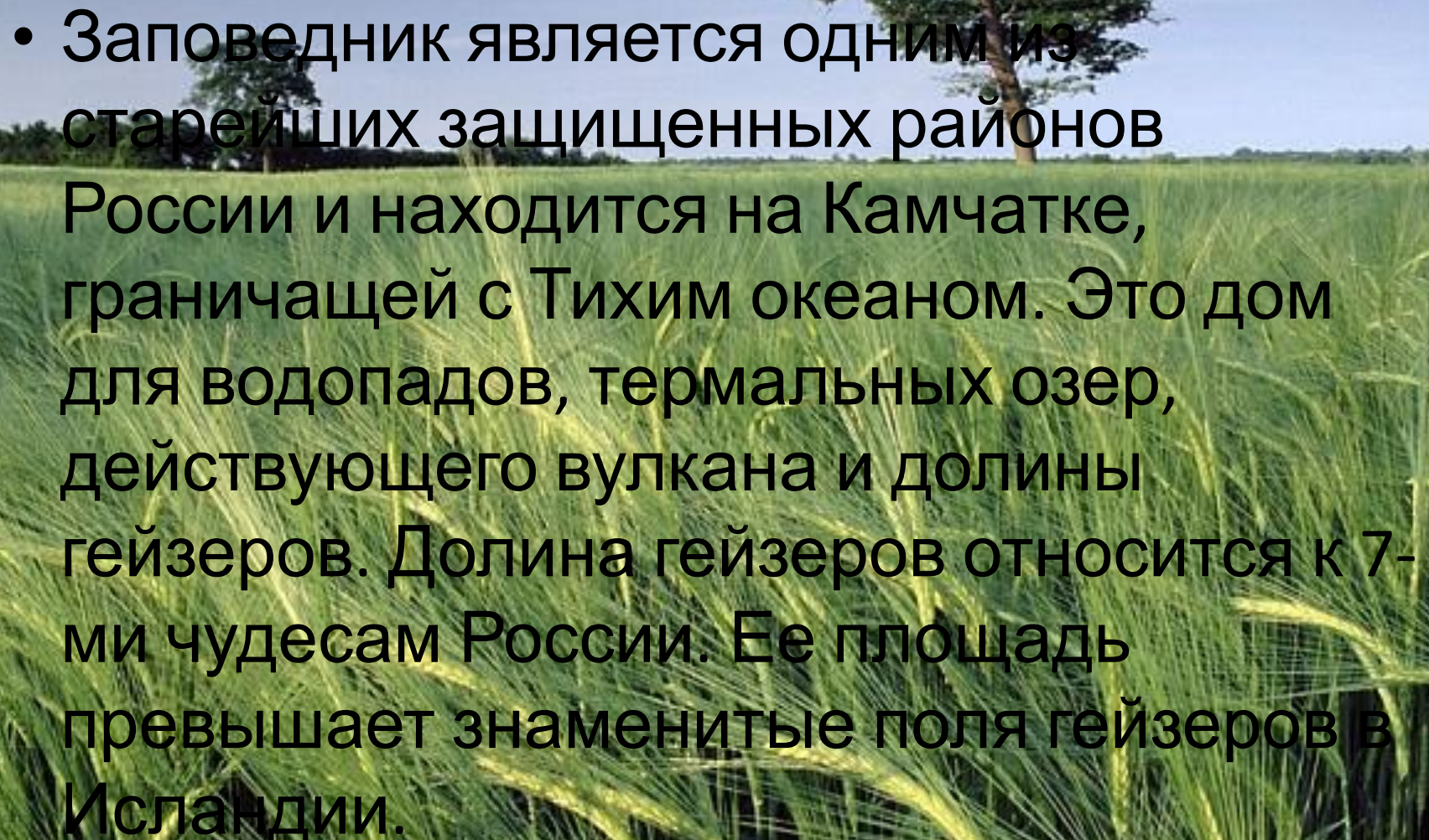




- 
- A landscape photograph featuring a large, dark green tree in the background against a clear blue sky. The foreground is filled with tall, green grasses that are slightly out of focus. The text is overlaid on the image.
- В списке всемирного наследия ЮНЕСКО данный заповедник самый крупный среди других в России. Он расположен среди высоких гор и граничит с большим Телецким озером на юге. В заповеднике находится 1190 озер. Гора Белуха - высочайшая вершина Алтая, требует особого оборудования и предварительной подготовки, для ее покорения.

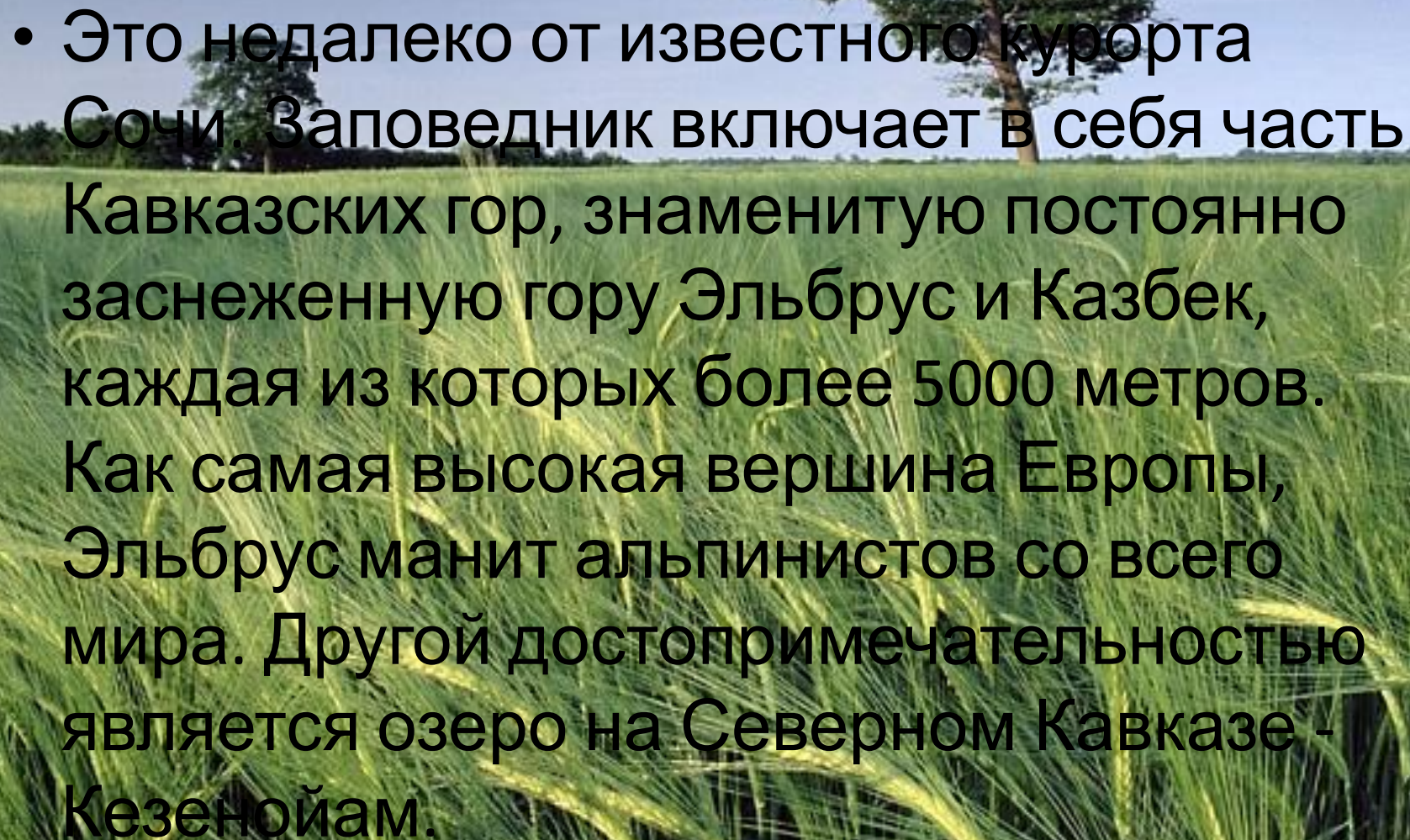
# Кроноцкий заповедник.



- 
- A landscape photograph featuring a large, dark green tree in the background against a clear blue sky. The foreground is filled with tall, green grasses that are slightly out of focus. The text is overlaid on the image.
- Заповедник является одним из старейших защищенных районов России и находится на Камчатке, граничащей с Тихим океаном. Это дом для водопадов, термальных озер, действующего вулкана и долины гейзеров. Долина гейзеров относится к 7-ми чудесам России. Ее площадь превышает знаменитые поля гейзеров в Исландии.

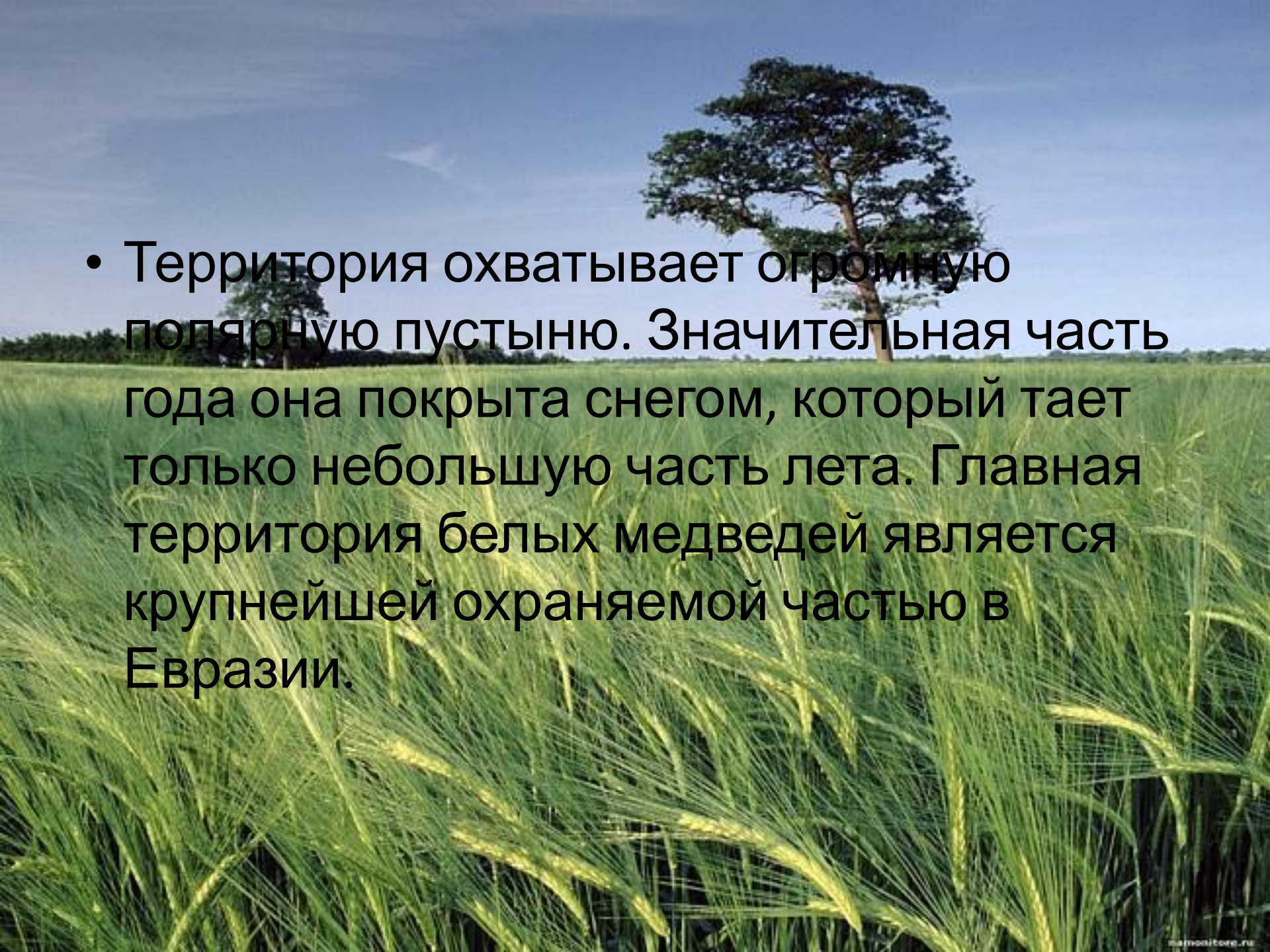
# Кавказский биосферный заповедник.



- 
- A landscape photograph featuring a large, dark green tree in the background against a clear blue sky. The foreground is filled with tall, green grasses that are slightly out of focus. The text is overlaid on the image.
- Это недалеко от известного курорта Сочи. Заповедник включает в себя часть Кавказских гор, знаменитую постоянно заснеженную гору Эльбрус и Казбек, каждая из которых более 5000 метров. Как самая высокая вершина Европы, Эльбрус манит альпинистов со всего мира. Другой достопримечательностью является озеро на Северном Кавказе - Кезенойам.

# Большой Арктический Заповедник




- 
- A landscape photograph showing a large, dark green tree in the background against a blue sky. In the foreground, there is a field of tall, green grasses. The text is overlaid on the image.
- Территория охватывает огромную полярную пустыню. Значительная часть года она покрыта снегом, который тает только небольшую часть лета. Главная территория белых медведей является крупнейшей охраняемой частью в Евразии.

# Васюганские болота.





- 
- Болото не только крупнейшее в мире, в нем еще и проживает множество редких птиц и животных. Хотя болота в основном мелкие, но они простираются на очень большую площадь.

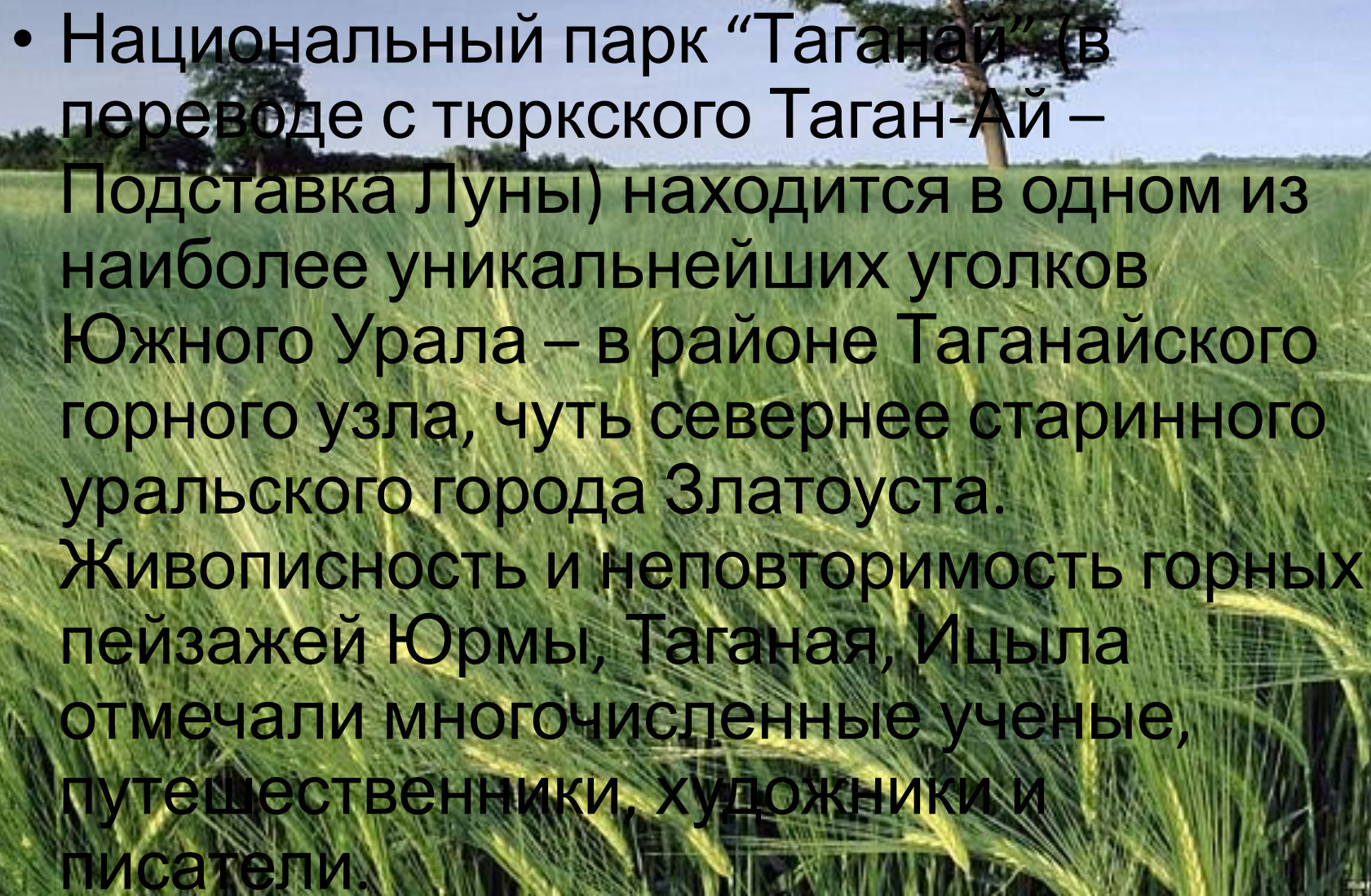
# Дальневосточный морской заповедник.



- Заповедник был создан для сохранения редких видов растений, морской флоры и фауны.


# Нац. Парк Таганай.



- 
- Национальный парк “Таганай” (в переводе с тюркского Таган-Ай – Подставка Луны) находится в одном из наиболее уникальнейших уголков Южного Урала – в районе Таганайского горного узла, чуть севернее старинного уральского города Златоуста. Живописность и неповторимость горных пейзажей Юрмы, Таганая, Ицыла отмечали многочисленные ученые, путешественники, художники и писатели.

# Национальный парк «Валдайский»

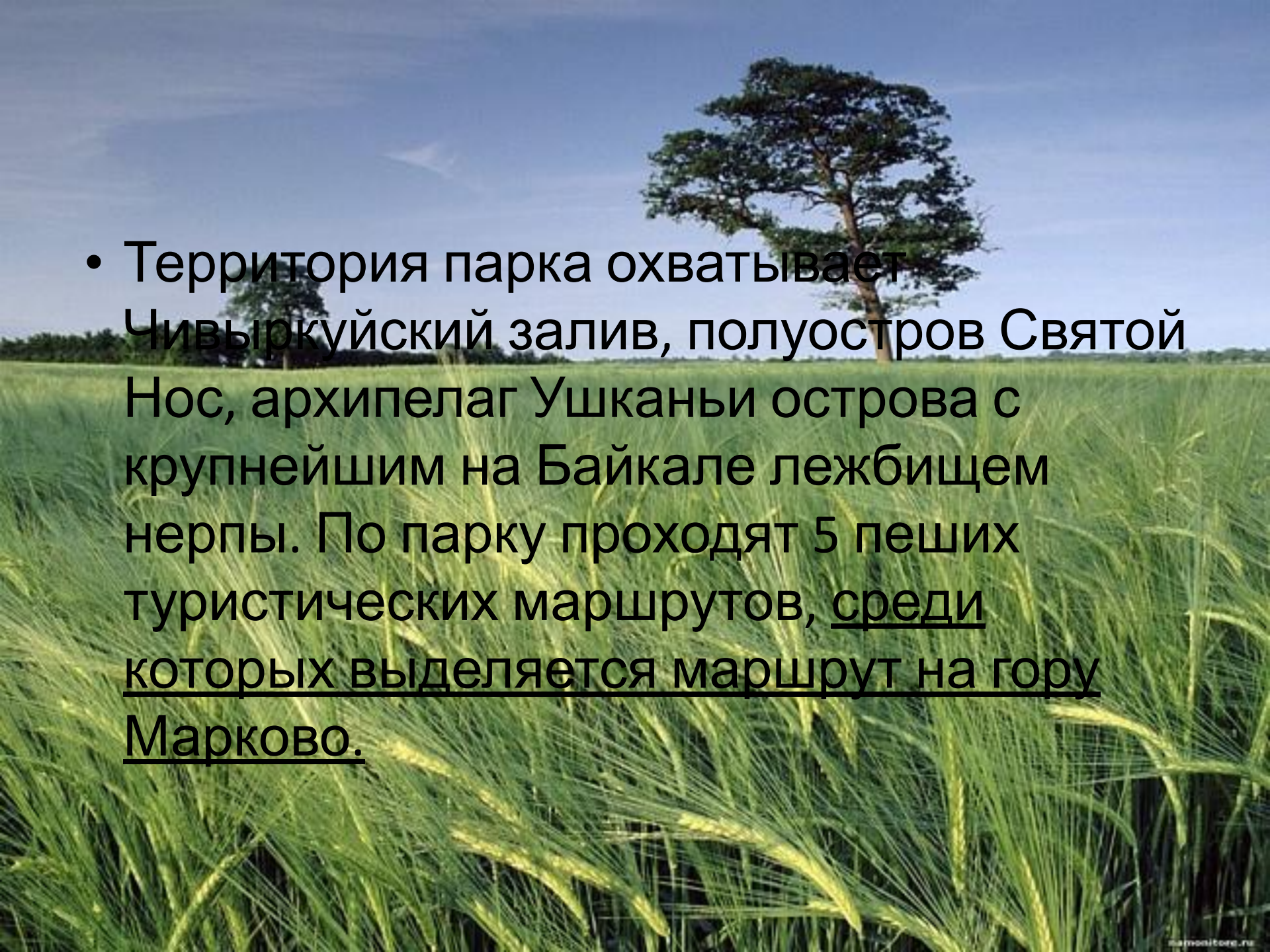


- 
- Национальный парк «Валдайский» — настоящая гордость Новгородской области. Только представьте: раскинувшиеся на десятки километров красивейшие леса, утопающие в зелени и цветах поляны и несколько сотен чистейших озер — всем этим богат природный парк Валдая.

# Забайкальский национальный парк

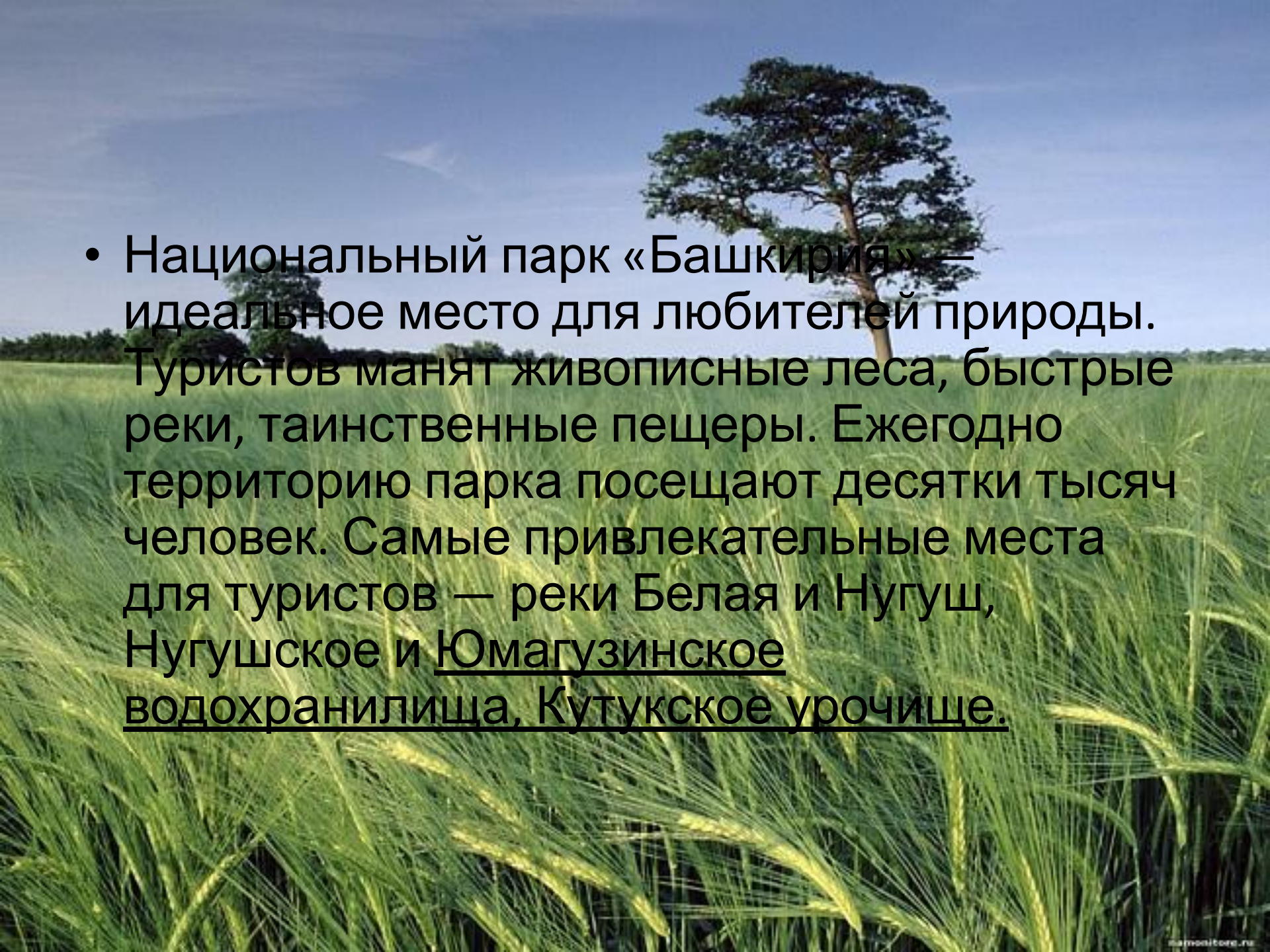




- 
- Территория парка охватывает Чивыркуйский залив, полуостров Святой Нос, архипелаг Ушканьи острова с крупнейшим на Байкале лежбищем нерпы. По парку проходят 5 пеших туристических маршрутов, среди которых выделяется маршрут на гору Марково.

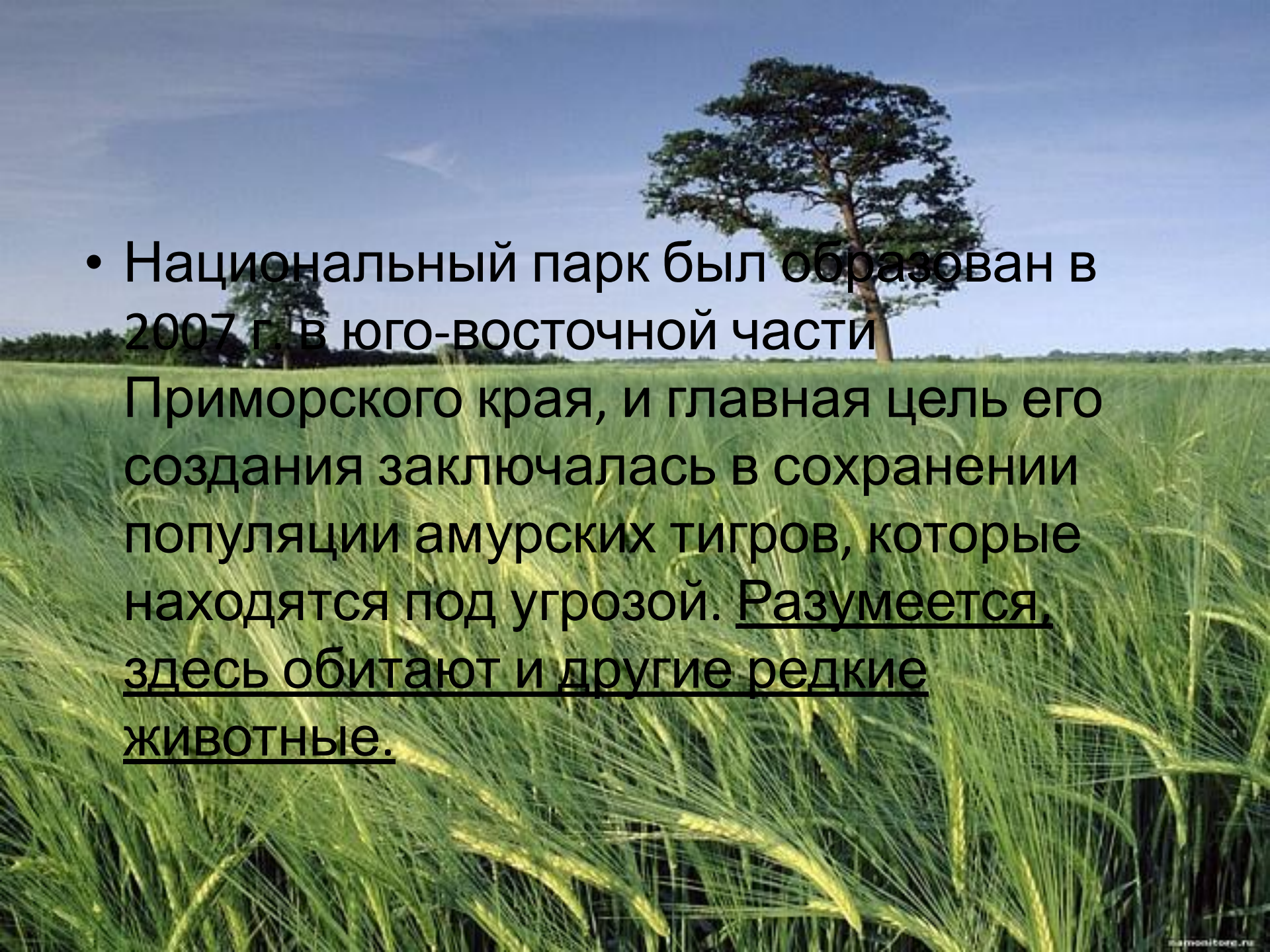
# Национальный парк «Башкирия»



- 
- Национальный парк «Башкирия» — идеальное место для любителей природы. Туристов манят живописные леса, быстрые реки, таинственные пещеры. Ежегодно территорию парка посещают десятки тысяч человек. Самые привлекательные места для туристов — реки Белая и Нугуш, Нугушское и Юмагузинское водохранилища, Кутукское урочище.

# Национальный парк «Зов тигра»



- 
- Национальный парк был образован в 2007 г. в юго-восточной части Приморского края, и главная цель его создания заключалась в сохранении популяции амурских тигров, которые находятся под угрозой. Разумеется, здесь обитают и другие редкие животные.

# ЛИТЕРАТУРА:

- [http://tonkosti.ru/Национальные\\_парки\\_России](http://tonkosti.ru/Национальные_парки_России)
- [http://tonkosti.ru/Национальные\\_парки\\_России](http://tonkosti.ru/Национальные_парки_России)