

МОУ Малозиновьевская основная общеобразовательная школа

# «ЗДЕСЬ РОДИНЫ МОЕЙ НАЧАЛО»

Работу выполнили учащиеся 7 класса  
Логинова Екатерина, Зарубина Лидия

Учитель: Акишенкова З.М.



# Цель исследования:

Выяснить историю возникновения деревень, расположенных у истока реки Санохта.

## Задачи:

- *узнать, где берет начало река Санохта;*
- *изучить литературу по данному вопросу;*
- *сходить на экскурсию и понаблюдать, как сливаются Белая и Черная Санохта ;*
- *сделать выводы.*



Еще триста лет назад в лесах по Керженцу нашли себе убежище, гонимые властями, староверы. Расчищали они от деревьев поляны, основывали починки, скиты, укрывались в чащобах.

Имена семи  
этих иноков  
известны:  
Арсений,  
Адриан,  
Никандр,  
Онуфрий,  
Парфений,  
Сафонтий,  
Трефим.





Скитники умели выбирать в глухих семеновских лесах места для своих келий и поселений. Они и сегодня поражают и привлекают своей красотой, например, бывший Оленевский, Комаровский, Шарпанский и другие скиты



Уже в 1657 году появился первый раскольничий скит "Старый Керженец" близ современной д.Ларионово в урочище Смольяны , ставший впоследствии очень известным по всему Керженцу и за его пределами. Его основатели - беглые монахи Смоленского Бюзюкова монастыря Сергей Салтыков и Ефрем Потемкин (выходцы из нижегородских бояр). В конце XVII столетия насчитывалось уже 94 скита.



Шарпанский скит

# Лестовки



# Федосеевские балясы





Одно из главных занятий старообрядцев – изготовление деревянных изделий, посуды.

Со старообрядчеством связано возникновение хохломского искусства





В настоящее время на территории Семеновского района сохранились в основном старообрядческие кладбища, обозначающие места бывших скитов и келий. Там можно увидеть и сегодня остатки деревянных гробниц наиболее почитаемых старцев, а также характерные столбики с крышами – "голбцы" на женских могилах..



При Петре I появились деревни Ларионово, Зиновьево, (начало правления Петра I - 1689 г.). После 1689 года основана деревня Ронжино. К 1712 году в Трехсвятительском приходе села Пафнутово Заузольской волости находились селения: Васильево, починок Елфимово, починок Васильев. Деревня Федосеево числится в Николаевском приходе села Городинок Керженской волости с 1721 года.





# Деревня Пруды

# Начало реки Белая Санохта



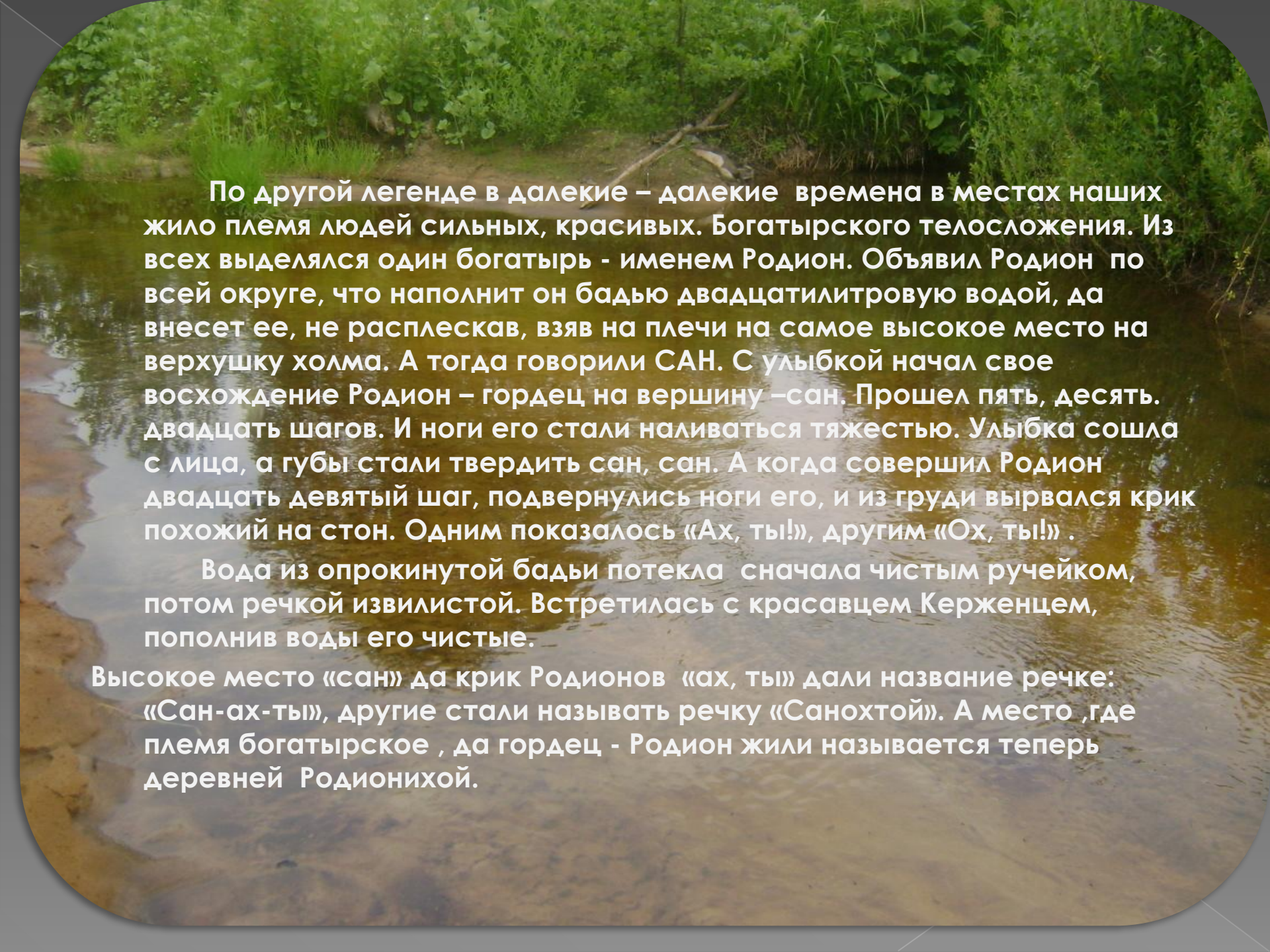


Санохта (Белая Санохта) — река в России, протекает в Нижегородской области, Республике Марий Эл, республике Чувашия. Устье реки находится в 146 км по правому берегу реки Керженец. Длина реки составляет 29 км, площадь водосборного бассейна 279 км<sup>2</sup>.

По легенде, эта река названа по именам двух влюбленных по имени Сана и Хта, которые утопились в ее водах.



Осенью ее устье в ширину достигает 5 метров, весной ее пологие берега заливаются водами. Охта – в переводе означает приток. Санохта - «приток заполняющийся (разливающийся) в половодье»: сан (мар. «ложбина залитая в половодье») + охта (финн. уг. - «приток»).



По другой легенде в далекие – далекие времена в местах наших жило племя людей сильных, красивых. Богатырского телосложения. Из всех выделялся один богатырь - именем Родион. Объявил Родион по всей округе, что наполнит он бадью двадцатилитровую водой, да внесет ее, не расплескав, взяв на плечи на самое высокое место на верхушку холма. А тогда говорили САН. С улыбкой начал свое восхождение Родион – гордец на вершину –сан. Прошел пять, десять, двадцать шагов. И ноги его стали наливать тяжестью. Улыбка сошла с лица, а губы стали твердить сан, сан. А когда совершил Родион двадцать девятый шаг, подвернулись ноги его, и из груди вырвался крик похожий на стон. Одним показалось «Ах, ты!», другим «Ох, ты!» .

Вода из опрокинутой бадьи потекла сначала чистым ручейком, потом речкой извилистой. Встретилась с красавцем Керженцем, пополнив воды его чистые.

Высокое место «сан» да крик Родионов «ах, ты» дали название речке: «Сан-ах-ты», другие стали называть речку «Санохтой». А место ,где племя богатырское , да гордец - Родион жили называется теперь деревней Родионихой.



# Деревня Рождественское

У д. Рождественское  
протекает река  
Черная Санохта или  
по местному  
Чернуха.




Слово «чернуха» на русском Северо-Западе означает «топь», «непроходимое место в болоте». Черную речку и сейчас (не смотря на то, что она совсем не глубокая) не в состоянии преодолеть самые серьезные «внедорожники».



Белая Санохта сливается с Черной у д. Ларионово.

# Результаты исследования



Глубина Черной Санохты до 40 см.  
Болотного запаха нет.

Цвет желтовато – коричневый.

$pH > 7$ , кислотность воды больше нормы. Это обусловлено наличием в воде положительных водородных ионов  $H^+$

Река богата пескарями, встречается налим.

# Результаты исследования



Глубина Белой Санохты до 1 м.  
Болотного запаха нет.  
Цвет светло-желтый.  
 $pH = 7$ , что благоприятно влияет  
на нормальное протекание всех  
биохимических процессов у живых  
организмов.








Масло и дуранда.  
Именно эти продукты,  
по словам  
старожилков, помогли  
выжить людям во  
время страшного  
голода в войну  
1941-1945 гг.





**Для местного населения река Санохта является украшением. Берега реки – любимое место отдыха , здесь они ловят рыбу, купаются. Река играет большую роль в хозяйственной жизни деревень: вода реки используется для полива садовых участков.**

## **Выводы:**

- 1. Санохта – правый приток реки Керженец.**
- 2. Свое начало река берет в долине у деревни Пруды.**
- 3. Река играет большую роль в хозяйственной жизни деревень, поэтому люди издавна селились по берегам рек.**



Родной край. Книга для внеклассного чтения по природоведению и истории Горьковской области. / Сост. Т. И. Пелевина. – Горький, Волго-Вятское кн. изд-во, 1976.

Трубе Л. Л. География Горьковской области. Учебное пособие. Горький: Волго-Вятское книжное изд-во, 1978.

Жуковская Р. И., Виноградова Н. Ф., Козлова С. А. Родной край. – М: Просвещение, 1990.

Наш край. 2-е изд., испр. – Н. Новгород: Издательство «Нижегородская ярмарка», 1998.

Интернет-ресурсы

