


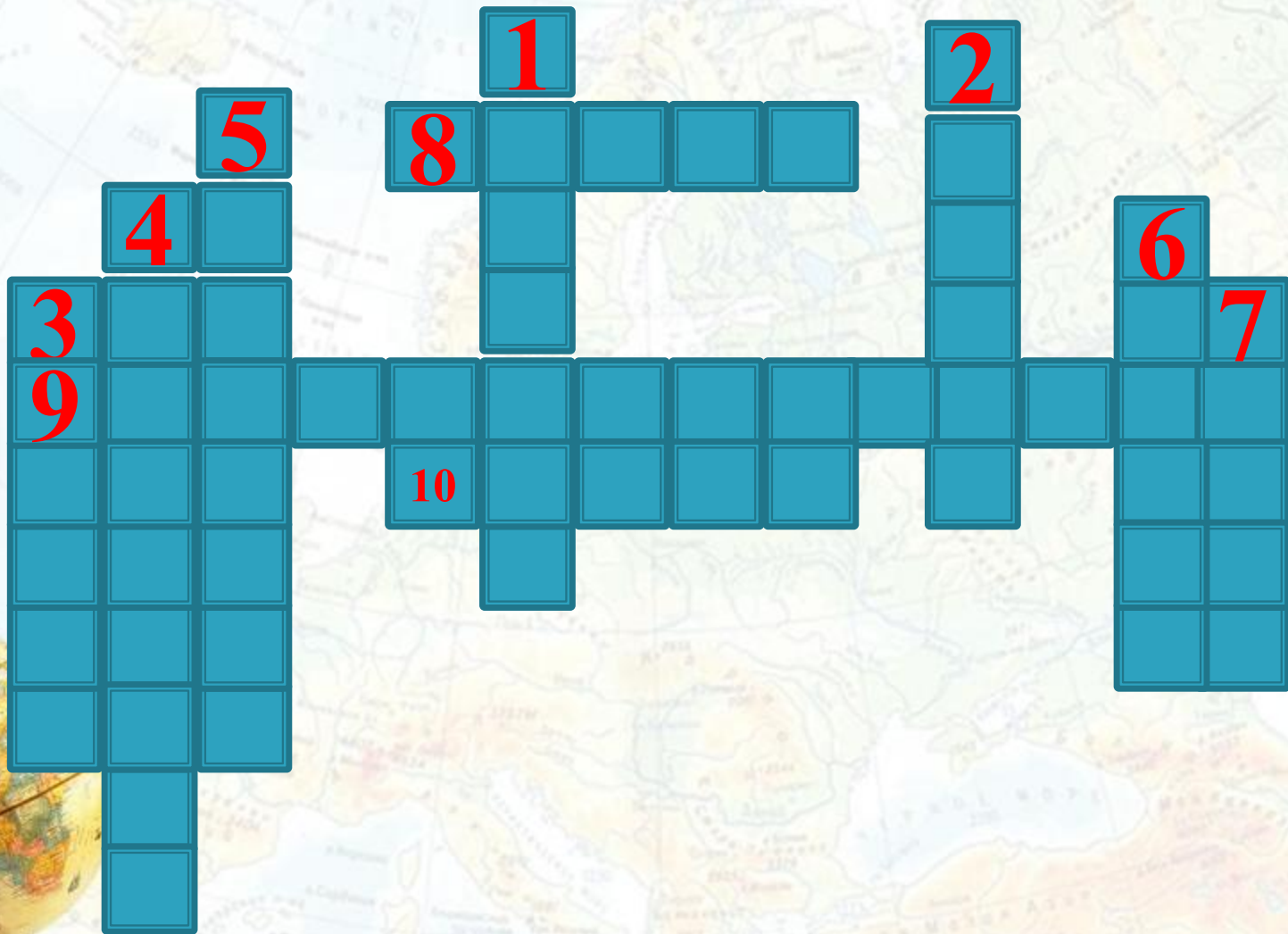
A globe of the Earth is shown, focusing on the African continent. Two hands are visible, with fingers pointing to various countries on the map. The globe is mounted on a stand. The background is a solid green color.

***Познавательная игра
по окружающему миру***

«Земля на карте и глобусе»

Решите кроссворд





М
К
Г
з а п а д
о
к о а
с
ш
в а р п з с
о р и е н т и р о в а н и е
с т з к а р т а с м в
т о о б в е
о г н
к р т
а
ф
т р



Разгадайте ребусы






и

и





”

E

P

О=Е ,



АН

Я





”

ШТАБ





”





” A
,



*Зачеркни одинаковые
буквы и прочтешь
название природной
зоны*



1.ЕСТЗИУИНЗДЕРСА

2.КСАГТВАЕПГЪКВ

3.ПОРУСВЪВТРЫНБОЯ



Правильные ответы



1. Тундра





2. Степь





3. Пустыня



Спасибо за внимание!

