

Земные просторы

**Урок окружающего мира во 2
классе**

УМК «Гармония»

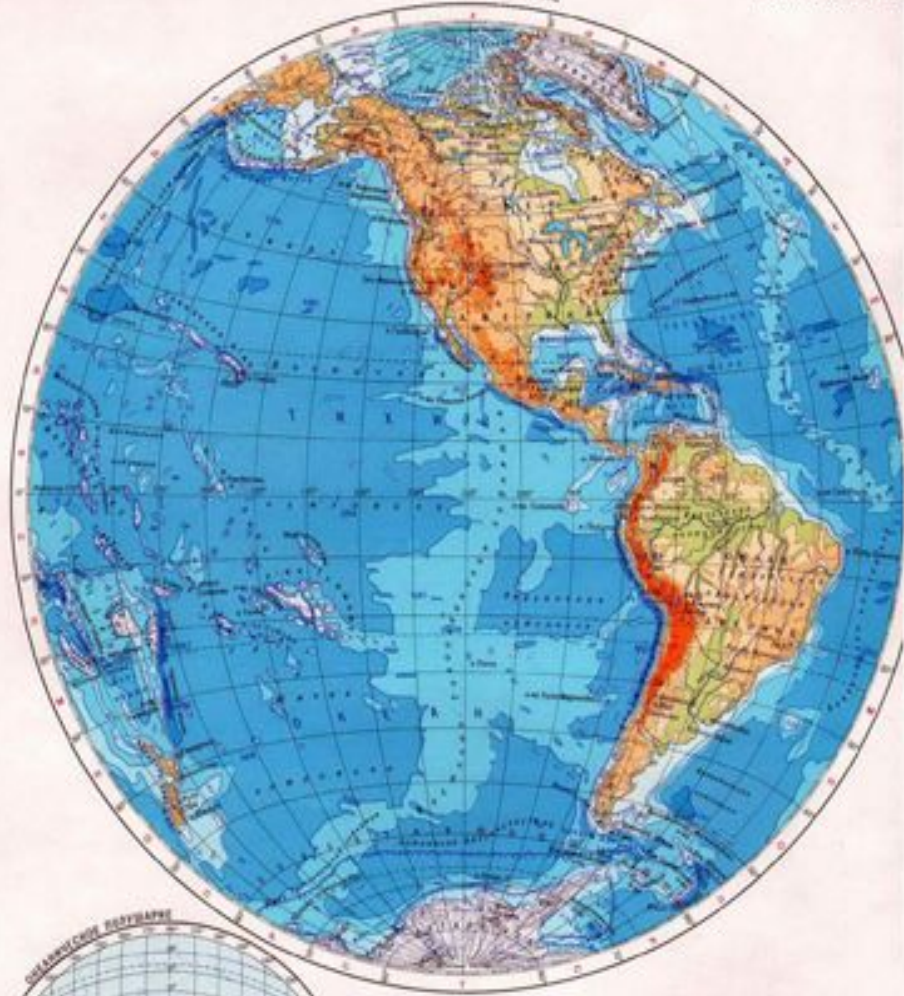
**Презентация подготовлена
учителем начальных классов
МАОУ «Первомайская средняя
общеобразовательная школа»**

Пудиковой Т. А.

ЗАПАДНОЕ ПОЛУШАРИЕ

ФИЗИЧЕСКАЯ КАРТА ПОЛУШАРИЙ

ВОСТОЧНОЕ ПОЛУШАРИЕ



Масштаб 1:200 000 000



Масштаб 1:200 000 000 (в 1 см 200 км)
 0 200 400 600 800 1000 км



Масштаб 1:200 000 000

Интересные вопросы.

Ожидают смельчаков.

Пожелаем им удачи.

Выходите!

Кто готов?



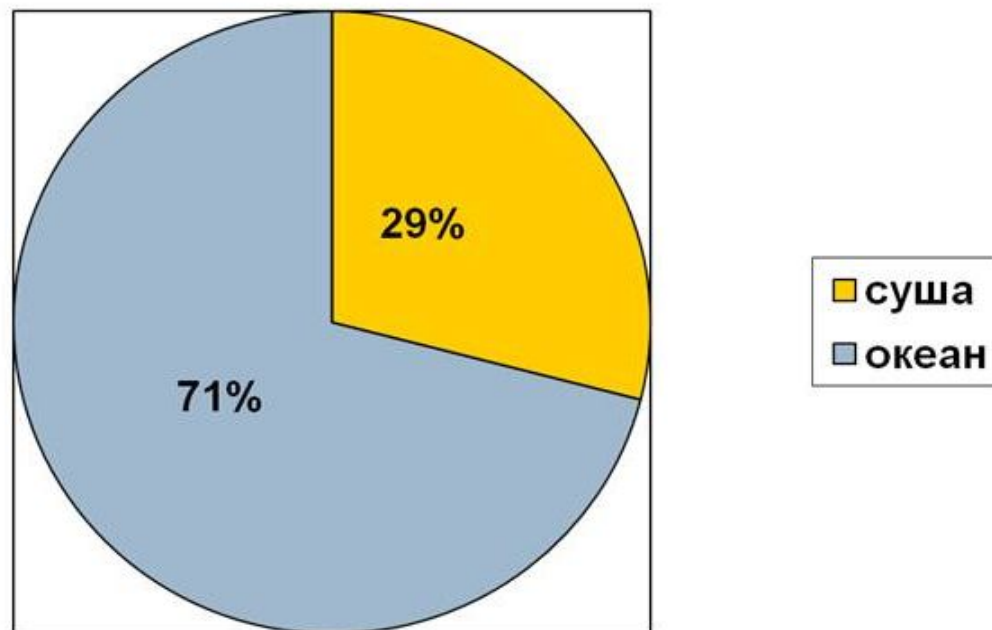
Игра "Эрудит"

- Какая наука изучает поверхность Земли?
- Что такое материк?
- Сколько материков на планете Земля?
- На каком материке расположена Россия?
- Какие океаны Вы знаете?
- Какие океаны омывают материк Евразия?

Опиши местность, в
которой мы проживаем.



Соотношение суши и океана





Плоские равнины




Холмистые равнины




**Холмы – это одиночные возвышения
(до 200 метров)**

У холма можно выделить
вершину, склоны и подошву.





**Курган Бессмертия,
возведён в честь
погибших в годы
Великой отечественной войны**



Сопка Вещего Олега

Овраги



**Длинные и
обрывистые
углубления – овраги.**

Борьба с оврагами

Овраги наносят большой вред сельскому хозяйству, расчленяя и уничтожая поля. Для предупреждения овражной эрозии эффективны агротехнические приёмы, которые устраняют или уменьшают поверхностный сток и способствуют задержанию влаги на полях. На территории с развивающимися оврагами применяют гидротехнические устройства: водозадерживающие валы, водоотводные каналы, запруды, подпорные стенки, а также производят посадку приовражных лесных полос.

Тает снег – и я расту,
Дождик льёт – и я расту,
Но расту не в высоту,
А в глубину и в ширину.
Полю хлебному я враг,
А зовут меня овраг.

Чем овраги вредны полям и опасны дорогам?

Домашнее задание

«Окружающий мир - 2» О. Т. Поглазова

Страницы 110 - 115

Спасибо за работу!



Использованные ресурсы

- <http://www.raster-maps.com/?p=1509> – карта полушарий
- <http://www.orenobl.ru/raion/pervomaisky.php> - фотографии Первомайского района
- <http://900igr.net/kartinki/geografija/Mirovoj-okean-chasti/005-> соотношение суши и воды
- <http://stepnoy-sledopyt.narod.ru/vesna/foto.htm> - плоская равнина
- <http://www.airsoftgun.ru/phpBB/viewtopic.php?p=604939> – плоская равнина
- <http://www.russia12.ru/yandsearch?cl4url=gq12.ru/node/4751> - холмистая равнина
- http://bvkube.narod.ru/REPORTS/Lekma_dn.htm - холмистая равнина
- <http://anishenko0000.beon.ru/32721-277-kartinki-vseh-mest.zhtml> - овраг
- <http://www.magicld.ru/index.php?page=news&id=35> - овраг
- http://crazymama.ru/forum.php?a=2&id_p=890&id_t=1080&page=98 – ХОЛМ
- <http://state66.net/forum/index.php?showtopic=6026> – курган Бессмертия
- <http://vodokanal.altsoft.spb.ru/showObject.do?object=2803995591&compatible=1> – сопка Вещего Олега