

А ф р и к а

Географическое положение

- **А́фрика — второй по площади континент после Евразии, омываемый Средиземным морем с севера, Красным — с северо-востока, Атлантическим океаном с запада и Индийским океаном с востока и юга.**
- **Африкой называется также часть света, состоящая из материка Африка и прилегающих**



Политическая карта.

На территории Африки расположены 54 государства и 5 зависимых территорий (островных).

- Население Африки составляет около миллиарда человек.

Происхождение человека

Африка считается родиной человека. Здесь найдены останки древнейших видов рода Homo. Из восьми видов этого рода выжил только один — человек разумный, и в небольшом количестве (ок. 1000 особей) начал расселяться по территории Африки около 100 000 лет назад. А уже из Африки люди мигрировали в Азию (около 60 — 40 тыс. лет назад), а оттуда в Европу (40 тыс. лет), Австралию и Америку (35 — 15 тыс. лет).

- В Африке расположена одна из самых протяжённых рек в мире — Нил (6852 км), текущая с юга на север. Другие крупнейшие реки — это Нигер на западе, Конго в центральной Африке и реки Замбези, Лимпопо и Оранжевая на юге.
- Крупнейшее озеро — Виктория. Другие крупные озёра — Ньяса и Танганьика, расположенные в литосферных разломах. Одно из крупнейших солёных озёр — озеро Чад, расположенное на территории одноименного государства.

Река Нил занимает 2 место по протяженности рек в мире, на первом месте река Амазонка.



**Длина Нила
примерно
6852 км. Нил
течёт с юга на
север.**

**Река Нил протекает
через пустыню, она
является
источником жизни в
пустыне Сахара.**

Озеро Виктория.



Первый европеец
– британский
путешественник
Джон Хэннинг
Спик прибыл сюда
лишь в 1858 г.




Вид
из космоса



- **Ступенчатость поверхности вызывает порожищность многих рек и образование водопадов. Крупнейший и красивейший водопад в Африке - Виктория на реке Замбези (граница Замбии и Зимбабве).**

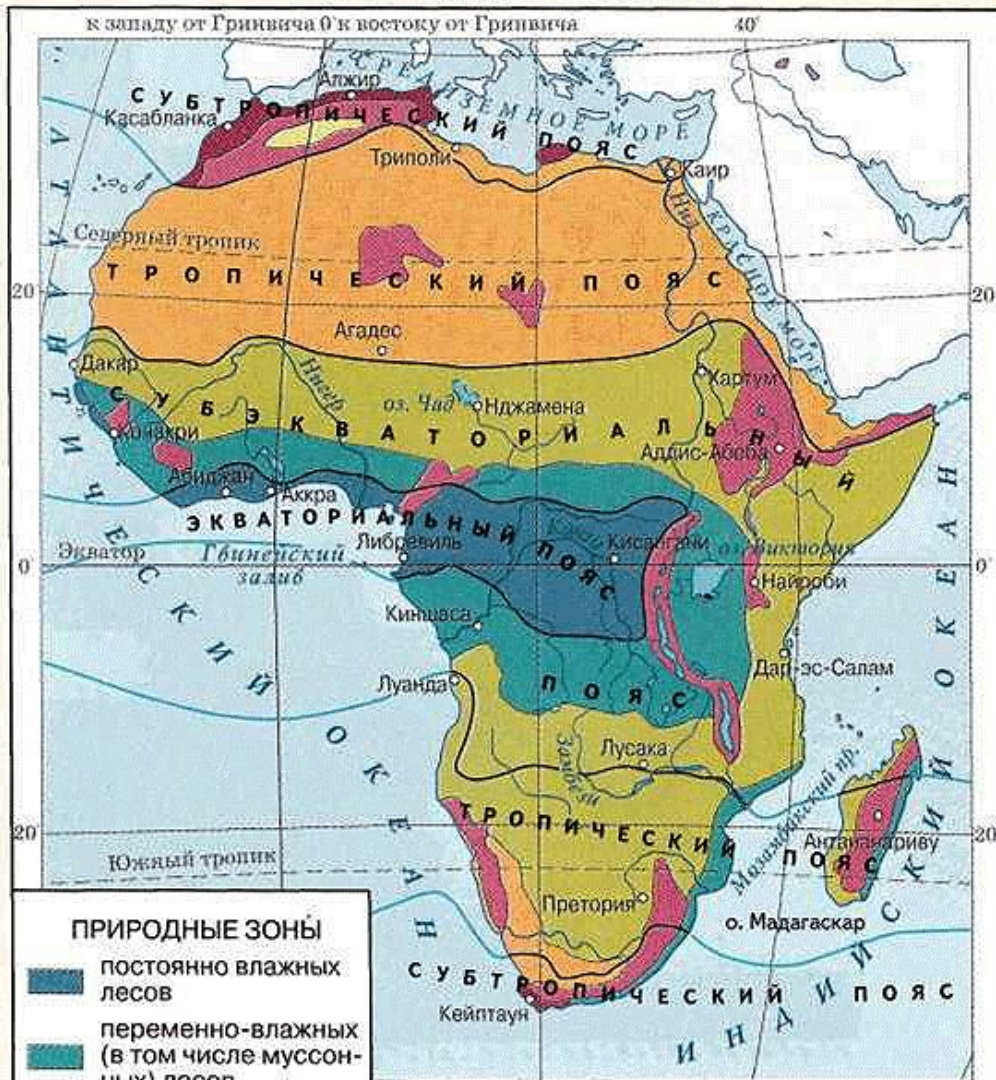
Водопад Виктория.



Природные зоны.

- Экваториальный лес
- Африканская степь – саванна
- Пустыни
- Средиземноморская зона

ПРИРОДНЫЕ ЗОНЫ



ПРИРОДНЫЕ ЗОНЫ

- постоянно влажных лесов
- переменного-влажных (в том числе муссонных) лесов
- жестколистных вечнозеленых лесов и кустарников (средиземноморская)
- саванн и редколесий

- полупустынь и пустынь
- степей
- Области высотной поясности
- Границы географических поясов

Экваториальный лес



Тропический лес

Красноглазая квакша



Саванна



Африканский слон

Лев



Пустыня



Средиземноморская зона



Интересные факты

- На северном краю Африки обширная пустыня Сахара, самая большая пустыня в мире, занимает около двух пятых континента.
- Только три страны в мире больше Пустыни Сахары Россия, Канада и Китай.
- Африка является родиной Египта, одной из самых древних цивилизаций в мире, которой, как оценивают, приблизительно 5 000 лет.
- Среди населения Африки живут самые маленькие ростом и самые высокие народности в мире.

Интересные факты


- В Африке находится 54 страны — это больше, чем в любой другой части света.
- Нигде в мире нет такого обилия крупных животных, как в африканской саванне: там водятся слоны, бегемоты, львы, жирафы, леопарды, гепарды, антилопы, зебры и африканский страус.
- Африка известна своими богатейшими месторождениями алмазов и золота. Там сосредоточено более половины мировой добычи золота и чуть меньше половины мировой добычи алмазов.

Интересные факты

- На территории Африки более 150 национальных парков и заповедников общей площадью 45 млн.га.
- Больше всего охраняемых территорий находится на Восточно-Африканском нагорье и на юге материка.

Интересные факты

- **Озеро Малави содержит наибольшее количество видов рыб, чем любое другое озеро в мире, более 500 видов из десяти семей**



- <http://i-fakt.ru/interesnye-fakty-ob-afrike>
- <http://toptropicals.com/html/tropics/articles/tropics/strelitzia.htm>
- wikipedia.org/wiki/Нил
- <http://i-fakt.ru/interesnye-fakty-ob-afrike/>
- <http://funfacts.ru/drugie-strany-i-nravny/1140-interesnye-fakty-ob-afrike.html>