



- 
1. Афанасий Никитин
 2. Христофор Колумб
 3. Америго Веспуччи
 4. Руал Амундсен
 5. Фернандо Магеллан



**ЗНАМЕНИТЫЕ
ПУТЕШЕСТВЕННИКИ.**

Афанасий Никитин.

- Умер в 1475 году- русский купец. С 1466-1472 г. с торговыми целями совершил путешествие в Иран и Индию.
- Из Индии он возвращался через Персию и по дороге домой умер в г. Смоленске.
- Он оставил путевые записи «Хождение за три моря».



Путешествие А. Никитина.



Записки путешественника.



Индия. На восточном базаре.




Иллюстрация к книге А. Никитича



Монета, посвященная 525-летию путешествия А. Никитина.



Христофор Колумб (1454-1506)

- Мореплаватель, открывший Америку, итальянец. Решил достичь берегов Индии через Атлантический океан. Открыл Кубу, Гаити, Багамские острова, Ямайку, Пуэрто-Рико, Центральную Америку.

Государственный флаг Италии.





Путешествие Х. Колумба.



Маршруты плаваний Христофора Колумба.

Каравелла Х. Колумба.



На берегах Нового Света.



Адмирал флота и вице-король
новых земель Х. Колумб
встречается с туземцами.



Флаг Колумбии.



Америго Веспуччи (1451-1512г.)

- Итальянский мореплаватель и географ , именем которого названа Америка . Находясь на службе у испанского короля, совершил 4 путешествия в Новый Свет(так назывались земли , открытые Колумбом). Дал описание и карту стран Южной Америки(Бразилии и Венесуэлы).

Государственный флаг Италии.





Корабль Америго Веспуччи.



Венесуэлла .





Статуя Свободы в США.




Руал Амундсен

(1872-1928)

Норвежский полярный путешественник и исследователь. Первым проплыл вдоль берегов Северной Америки от Грелландии до Аляски, обследовал берега Канады.

В декабре 1911 г. Первым достиг берегов Южного полюса. В 1928 г. вылетел в составе экспедиции на гидроплане на Северный полюс и пропал в районе Баренцева моря.


Флаг Норвегии.





Joel Anderson

Путешествия
Руала Амундсена



Корабль Р. Амундсена.



Экспедиция Р. Амундсена на Южный полюс.



На Аляске.



Памятник Р. Амундсену на родине



Фернандо Магеллан (1480-1521)

- Португалец, совершивший первое кругосветное путешествие. Принимал участие в экспедициях в Африку, на Малайских архипелаг, участвовал в завоевании Индии. Путешествие Магеллана- величайшее событие 16 века. Экспедиция, отправившись на запад, вернулась обратно с востока. Это стало блестящим доказательством шарообразности Земли, существования единого Мирового океана.

Флаг Португалии.





<http://korabli.ucoz.ru/>

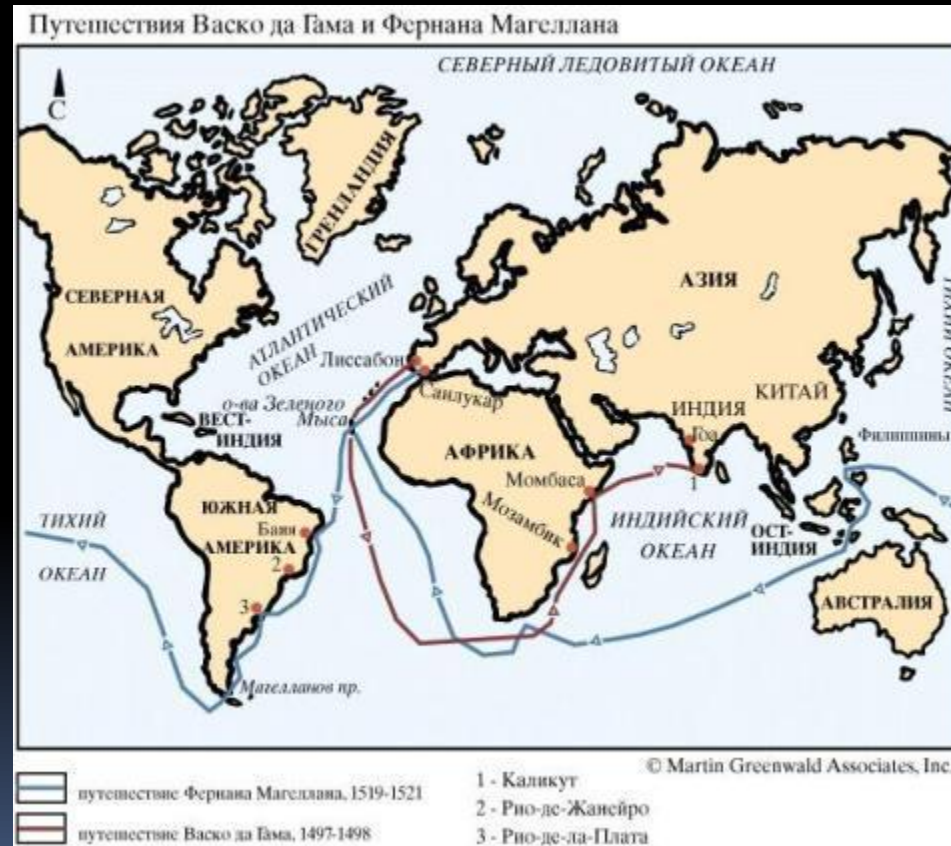
На Марианских островах.



Аборигены Филиппинских островов



Маршрут Ф. Магеллана.



Итоги эпохи Великих открытий.

Учебник Практика Контроль Тесты Словарь Диктор В начало

Эпоха Великих географических открытий Русские экспедиции. Полярные исследования

Представление мира в древности

Маршруты экспедиций

Васко да Гама

Христофор Колумб

Америго Веспуччи

Фернан Магеллан

СЕВЕРНАЯ АМЕРИКА

ЮЖНАЯ АМЕРИКА

АФРИКА

ЕВРАЗИЯ

АВСТРАЛИЯ

Лиссабон

Фернан Магеллан


Герб

Галион "Виктория"

Наибольшее количество географических открытий в истории Земли было совершено с середины XV в. до середины XVII в. Этот период принято называть эпохой Великих географических открытий. Они были сделаны португальскими и испанскими мореходами. Главным организатором португальских экспедиций был принц Генрих, прозванный Мореплавателем. Он всячески содействовал развитию португальского флота: организовал мореходную школу, Географический исследовательский институт, в котором совершенствовались способы навигации и навигационные приборы, такие как магнитный компас, гномон (солнечные часы), астролябия (прибор для ориентирования по звездам). В

Вопросы по теме:

- Как назван период с 15 по 17 век?
- Каких великих путешественников вы запомнили?
- Именем кого из них связаны названия некоторых стран?
- Что вас заинтересовало больше всего и вы захотели узнать об этом побольше?



Составила: Есипенко
Марина Анатольевна
МОУ СОШ № 25
г.Сыктывкара.