

Золотое кольцо России

Маршрут по Золотому кольцу России был разработан в 60-ые года XX века для иностранных туристов, стремящихся поближе познакомиться с незабвенным культурным наследием России.

Схематическая карта



В число наиболее ярких и колоритных городов региона входят: Сергиев-Посад, Переславль-Залесский, Ростов Великий, Ярославль, Кострома, Суздаль, Владимир.

Эти и другие города, соединяясь дорогами, выстраивают символический круг – от того и возникло изящное поэтическое название, «Золотое кольцо».



Кликни кнопкой мыши на герб того города,
в который хочешь попасть.






Москва

Основал Москву князь Юрий Долгорукий. В XII веке Москва была окраинным городом Владимиро-Суздальской Руси. В 1237-1238 гг. татары разорили и до основания сожгли ее.

Несмотря ни на что, Москва вновь была отстроена, и вскоре превратилась в столицу небольшого удельного княжества.



Город находится в центре европейской части России, на обоих берегах Москвы-реки. Площадь Москвы на 2006 год составляет 1081 км². По последним данным проживает примерно 10,5 млн. человек.



Один из красивейших архитектурных памятников Москвы, историческое здание Российской государственной библиотеки, знаменитый Дом Пашкова.




КАРТА



СЕРГИЕВ ПОСАД - ДУША РОССИИ

Назван в честь Преподобного Сергия Радонежского, основавшего крупнейший в России Троицкий монастырь.
В монастыре получил крещение Иван Грозный.



В городе было развито производство крестов, подсвечников, икон и т.д.

Большую популярность завоевала сергиевская игрушка.



Купить игрушку у стен Лавры - значит совершить богоугодное дело.

Троице-Сергиева Лавра

С 1919 по 1946 гг. монастырь был закрыт.

Сегодня Лавра - действующий мужской монастырь, духовный центр православной России. На территории монастыря находятся Московские Духовные академия и семинария, а также музей-заповедник.



КАРТА



Переславль-Залесский

Основал город в 1152 г. на пересечении торговых путей князь Юрий Долгорукий. Название города переводится с древнерусского как «перенявший славу». Самым известным переславским князем был Александр Невский.



Горицкий Успенский монастырь возник в XVI в. при Иване Калите. Монастырь находится на возвышенности у южного берега Плещеева озера. Благодаря своему местонахождению он виден отовсюду. В настоящее время в стенах Горицкого монастыря расположен Переславский историко-художественный музей.



Горицкий Успенский монастырь

КАРТА



Ростов Великий

Один из древнейших русских городов - известен с 862 года. Накануне татаро-монгольского нашествия Ростов был одним из самых больших русских городов. Здесь шло каменное строительство, велось летописание, переписывались книги. Значительным явлением в городской жизни была ежегодная Ростовская ярмарка.




Архитектурный музей заповедник Кремля

Финифть



Кремль



КАРТА