



# Золотое кольцо

# России

Автор: Васильева Светлана  
Юрьевна  
учитель начальных классов

# Карта Золотого кольца





# Сергиев Посад



**Сергиев Посад назван в честь Преподобного Сергия Радонежского, основавшего крупнейший в России монастырь. В 1919 г. город был переименован в Сергиев, а в 1930г. - в Загорск, в честь революционера В. М. Загорского. Но в 1991 г. городу наконец было возвращено историческое название. Прошлое и настоящее города связано с историей Троице-Сергиевой Лавры, которая сыграла ведущую роль в событиях русской государственной жизни и заняла важное место в развитии национальной культуры. Здесь, на земле Радонежской, преподобный Сергий благословил Дмитрия Донского на Куликовскую битву, Андрей Рублев создал всемирно-известную икону "Троица".**



**Панорама Троице-Сергиевой лавры**

**У Святого источника**





# Переславль-Залесский




У Плещеева озера, в ста километрах от Москвы раскинулся Переславль-Залесский. Издавна селились люди вокруг озера, плескавшего волны даже при небольшом ветре. Здесь в 1152 г. на пересечении торговых путей князь Юрий Долгорукий основал новый город.

# Спасо- Преображенский собор



Никитский собор





# Памятник Петру Великому



Церковь Александра  
Невского





# Ростов Великий

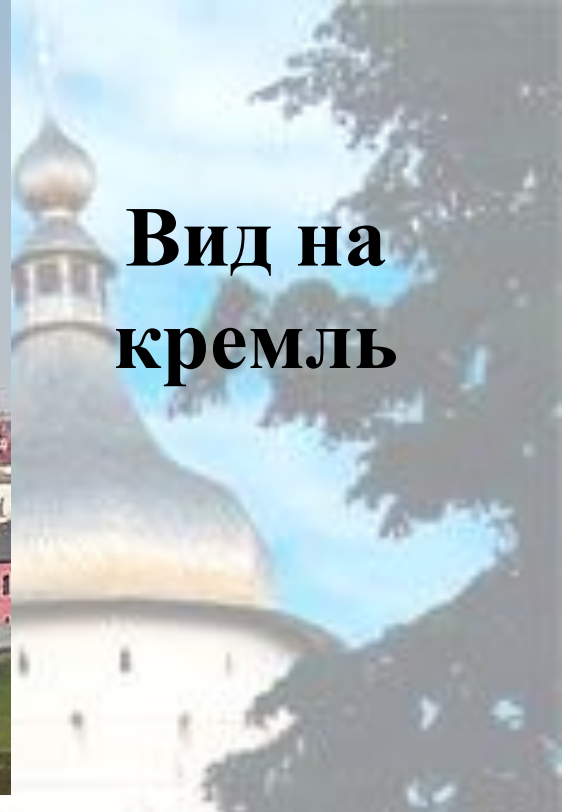
Ростов - один из древнейших городов России. В старейшей русской летописи "Повести временных лет", в записи за "лето 6370-е от сотворения мира" (862 год по современному летосчислению), о нём идет речь как о давно существующем. В начале XIII века появляется самостоятельное Ростовское княжество, быстро ставшее одним из влиятельнейших политических центров Русской земли. В это время город переживал небывалый экономический и культурный подъем. Ростов являлся одним из самых больших городов на северо-востоке Руси, площадь его укрепленной части, окруженной валом и рвом, составляла более 100 гектаров. В городе существовали княжеский и епископский дворы, большой торг, более 15 храмов, несколько монастырей.







**Вид на  
кремль**



**Спасо-  
Яковлевский  
монастырь**







**Зачатьевский  
собор**

**Церковь Иоанна  
Богослова**





# УГЛИЧ

Город в Российской Федерации, Ярославская область; расположен на реке Волге, в 110 км к западу от Ярославля. По местной Супоневской летописи он был основан в 937. Один из древнейших городов России. К началу 13 в. Углич — крупный город Владимиро-Суздальского княжества. С 1207 входил в состав Ростовского, а с 1218 стал столицей Угличского удельного княжества. Время расцвета — вторая половина 15 в. при удельном князе Андрее Васильевиче Большом, брате Ивана III. В 1591 в Угличе погиб царевич Дмитрий, сын Ивана IV. В 1608-1611 город был разрушен и сожжен польскими интервентами. С 1796 — уездный город Ярославской губернии. В Угличе находится крупнейший часовой завод «Чайка»





**Воскресенский монастырь**





**Смоленская церковь  
Иоанна Предтечи**

**Церковь Иоанна  
Предтечи**



# Музей игрушек







**Угличская ГЭС**

# Ярославль



Ярославль раскинулся на высоком берегу реки Волги. Там, где Которосль сливается с Волгой, находилось когда-то поселение под названием Медвежий угол. Легенда гласит, что в 1010 г. князь Ярослав Мудрый с дружиной захватил это селение, разрубив боевым топором языческое изображение медведя.





**Панорама города с  
видом на церковь  
Ильи Пророка**

**Беседка Николая  
Островского**







**Часовня Александра  
Невского**

**Спасо-  
Преображенский  
монастырь**





# Кострома

Кострома была основана в 1152 г. Юрием Долгоруким во время его военного похода в земли казанских болгар. Из источников явствует, что «были в этом месте леса непроходимые, дремучие дебри», а скрывались здесь разбойники, от которых «и совсем проезду не было». Юрий Долгорукий «морем пламенным» справился с разбойниками. А на выжженной земле появился город Кострома.





# Воскресенская церковь



# Пожарная каланча





**Памятник Юрию Долгорукому**



**Терем Снегурочки**



# Плѣс



Основан Василием I как пограничный форпост Московского княжества в 1410. Упоминается в Воскресенской летописи. Стоит на Ростово-Плесской моренной гряде, делится на две части: верхнюю — горную и нижнюю — подгорную. Верхнюю называют Троицкой, нижнюю — Набережной. В 1551 в Плесе по распоряжению Ивана IV формировалось большое войско для похода на Казань. В 1612 плесские плотники помогали ополчению Козьмы Минина и Дмитрия Пожарского переправиться через Волгу. В 17-18 вв. Плес развивался как торговый центр, поставщик льна и полотна. С 1778 уездный город.





## Воскресенская церковь



## Церковь Варвары Великомученицы



# Сузда́ль

Суздаль появился на страницах русских летописей в 1024 году и определил целый период в развитии русской национальной государственности и культуры.

В XI веке Суздаль - крупный город на северо-востоке могущественной Киевской державы, в середине XI века Суздаль достигает наивысшего расцвета: он становится столицей Ростово-Суздальского княжества, крупным торгово-ремесленным центром.

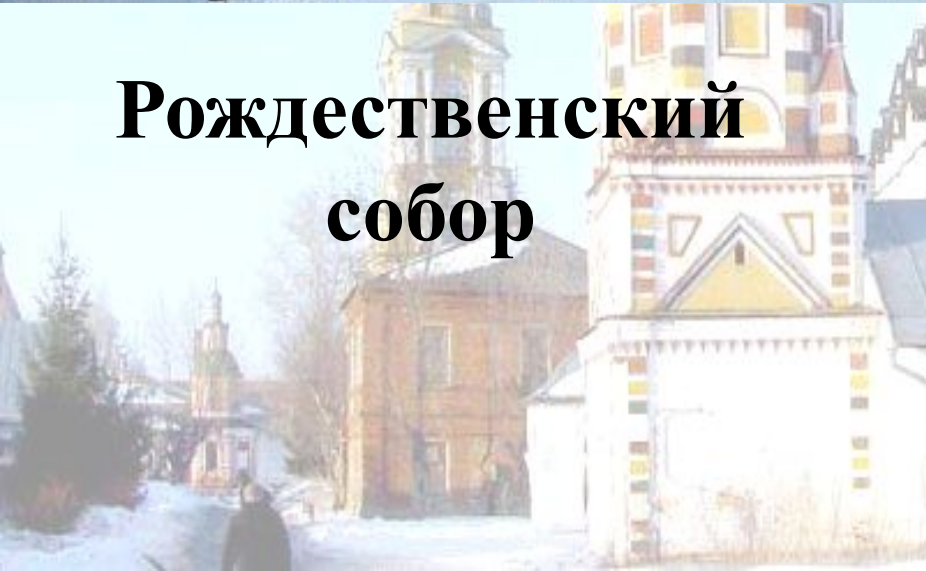




**Цареконстантиновская  
церковь**



**Рождественский  
собор**





# Владимир



В 1108 г. князь Владимир Мономах построил мощную крепость, защищенную с юга крутыми берегами реки Клязьмы, с севера — речкой Лыбедью, с востока и запада — глубокими оврагами. Новая крепость была названа в честь основателя — Владимир. Владимир обладает уникальными историко-архитектурными памятниками. Самые выдающиеся из них Успенский собор (XII в.), Дмитриевский собор (XII в.), Золотые ворота (XII в.) занесены в список мирового наследия ЮНЕСКО. Всему миру известен своими памятниками и экспозициями Государственный Владимиро-Суздальский историко-архитектурный музей заповедник. Во Владимире берет начало популярный туристический маршрут "Золотое кольцо".



# Монумент в честь 850-летия города



**Никитиская церковь**







**Здания дворянского  
собраниа и  
гимназии**



**Театр  
драмы**





**Троицкая церковь**