

МКОУ Гаринская средняя общеобразовательная школа

«Моя малая родина – Гаринский район»



Цель:

- Создать виртуальный путеводитель по Гаринскому городскому округу



Задачи:

- Найти информацию о населенных пунктах, реках, озерах, памятниках Гаринского района
- Выбрать самые интересные факты из истории Гаринского района





Дороженьку найду

В краю родном забытая частица,
Я весь натянута, как струна.
Сюда спешу святой воды напиться,
К тебе, моя родная сторона.

Вдали оставив след тропы
бродяжной,
К тебе пришел очиститься душой,
И ту любовь, что испытал
однажды,
Сравнить с любовью хочется
большой.

Я снова трелью нежной соловьиной
Черту своим скитаньям подведу.
Пусть будет путь безрадостным и
длинным,
Но я сюда дороженьку найду.

Петр Прудников

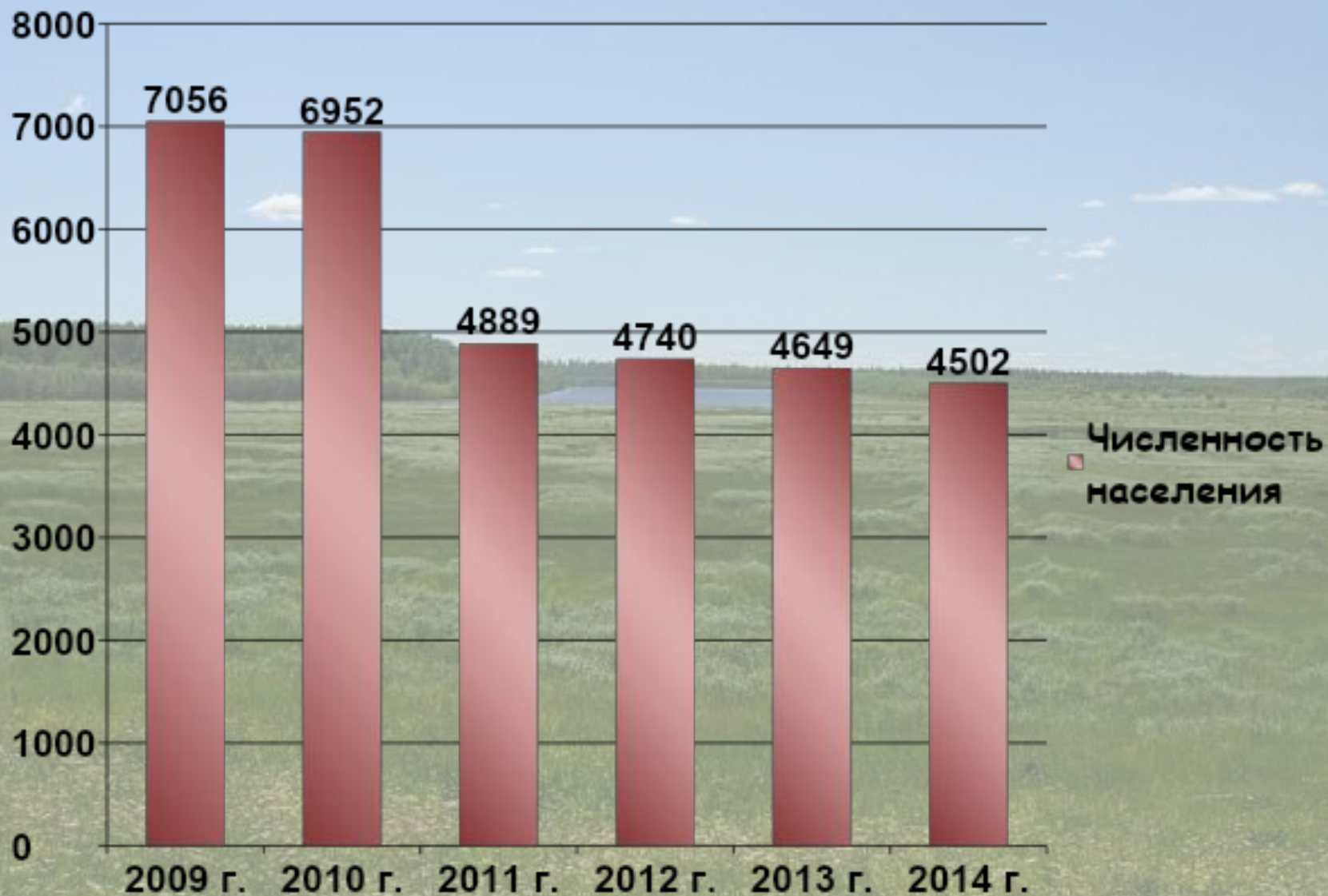
Гаринский район - один из самых крупных в Свердловской области - 16774 кв.км. Образован 27 февраля 1924 года, всего в составе 187 населённых пунктов.

Больше населения проживало в Андрюшинской и Кошмакской волости.

Центр - поселок Гари (до 1968 года село Гари).



Гаринский городской округ



Символика Гаринского района

Вчера



Сегодня



На территории Гаринского района
расположено 10 сельских округов, 42
населенных пункта

- Андрюшинский
- Верх-Пелымский
- Ерёминский
- Зыковский
- Крутореченский
- Кузнецовский
- Ликийский
- Нихворский
- Пелымский
- Шабуровский

р.п. Гари

- ▣ пгт Гари
- ▣ д. Албычева
- ▣ п. Горный
- ▣ д. Лебедева
- ▣ д. Махтыли
- ▣ д. Моисеева
- ▣ д. Петрова
- ▣ д. Пospelова
- ▣ д. Рагозина
- ▣ д. Рычкова
- ▣ д. Стенин Кедр
- ▣ с. Троицкое
- ▣ д. Чанова



с. Андрюшино

Расположено на левом берегу реки Анеп (приток Тавды) в 43 км к юговостоку от районного центра посёлка Гари, в 118 км к северо-западу от села Таборы и в 309 км к северо-востоку от Екатеринбурга.

В конце XIX — начале XX века административно-территориально село Андрюшино принадлежало к Пелымской волости Туринского уезда Тобольской губернии. В советское время стало центром Андрюшинского сельсовета Гаринского района. 11 июля 1974 года решением Свердловского облисполкома был упразднён соседний Анепский сельсовет. Входящие в его состав населённые пункты были переданы в административно-территориальное подчинение Андрюшинского сельсовета.





Информационная табличка на фасаде здания.

19.04.2013 20:29





19.04.2013 20:30



19.04.2013 20:35



23.09.2012



23 09 2012



23.09.



п. Татъка



д. Шантальская







с. Ерёмино



















д. ЗЫКОВА

























17/03/2019









п. Линты







д. Кошмаки



д. Круторечка













д. Михайловка

2011/03/08 02:00 PM



2011/03/08 01:52 PM











2011/03/08 02:00 PM



2011/03/08 02:00 PM



д. Пантелеева

Расположена на левом берегу реки Тавды в 61 км к юго-востоку от районного центра посёлка Гари, в 111 км к северо-западу от села Таборы и в 323 км к северо-востоку от Екатеринбурга.

Основана в первой половине XVIII века. Получила своё название в честь основателя, казака Пантелея Зуева. В атласе 1745 года значится под названием Анепская — по реке Анеп, впадающей в Тавду неподалёку от деревни. В XIX — начале XX века административно-территориально принадлежала к Пелымской волости Туринского округа Тобольской губернии.





п. Ликино

2011/08/16 11:06



2011/08/16 11:06



2009/07/21 11:35



п. Новый Вагиль





16/06/2013 16:34



16/06/2013 16:52



16/06/2013 16:53



16/06/2013 16:53



16/06/2013 16:55



16/06/2013 16:55



д. Нихвор









30













д. Петим

Расположена на правом берегу реки Анеп (приток Тавды) в 29 км к юго-востоку от районного центра посёлка Гари, в 18 км к западу от села Андрюшино, в 133 км к северо-западу от села Таборы и в 303 км к северо-востоку от Екатеринбурга.

В конце XIX — начале XX века административно-территориально принадлежала к Пелымской волости Туринского уезда Тобольской губернии. В советское время вошла в состав Троицкого сельсовета Гаринского района.



с. Пелым

Село в Гаринском городском округе Свердловской области. Расположено на левом берегу реки Тавда, ниже устья реки Пелым. Ранее был городом, однако позднее утратил этот статус. Автомобильное сообщение отсутствует. Водное сообщение по реке Тавда.

















п. Киня











п. НОВОЗЫКОВО





29 05 2013



29 05 2013



29.05.2013



29 05 2013




29 05 2013



29 05 2013



29 05 2013





























п. Пуксинка

Посёлок находится на среднем Урале, в Свердловской области, на левом берегу реки Тавды. Расстояние до районного центра (Гари) — 40 км по прямой и около 60 км по дороге (действует только зимой).

Посёлок возник в 1950-х годах в связи с возникновением исправительно-трудовой колонии. Население посёлка всегда состояло из сотрудников колонии и членов их семей. Осуждённые в колонии занимались добычей леса, который сплавлялся вниз по реке Тавде. Лес подвозился в Пуксинку по узкоколейной железной дороге длиной больше 100 километров.





















Зачинена зона
Забранено е влизане
и движение на моторни
транспортни средства
и автомобили
в района на
защитената зона





















с. Шабурово





д. Кондратьева













п. Зимний





Поселок Гари
(до 1968 года село Гари)
Образован в 1623 году как
Гаринская слобода в
Пелымском уезде при
освоении пашенных
земель для Пелыма.













Центральные улицы посёлка Гари

Октябрьская




Комсомольская



Парк Победы

Основан в 1967 году по инициативе второго секретаря райкома комсомола Ненашева Бориса Алексеевича.







с. Троицкое

Располагается в живописной лесной местности на берегу озера Русское в 9 км от правого берега реки Тавда, в 36 км (по автодороге — в 47 км) к востоку от районного центра посёлка Гари, в 137 км к северо-западу от села Таборы и в 324 км к северо-востоку от Екатеринбурга.

Основано в XVIII веке. В XIX — начале XX века административно-территориально принадлежала к Пелымской волости Туринского уезда Тобольской губернии. В советское время стала административным центром Троицкого сельсовета Гаринского района.

12 ноября 1979 года решением Свердловского облисполкома Троицкий сельсовет был упразднён. Село Троицкое и территория Троицкого сельсовета были переданы в административно-территориальное подчинение Гаринского поселкового совета.



30/05/2012 22:4 

д. Албычева



п. Горный





01.06.2013 23:09



An aerial photograph of a village, likely Ryckova, showing a winding river at the top, a main road running through the center, and various buildings and agricultural fields. The landscape is green and rural.

д. Рычкова

2012/06/09 12:18 PM



2013/



Реки и озёра района

- р. Тавда
- р. Сосьва
- р. Лозьва

- оз. Пелымский Туман
- оз. Большой Вагильский Туман
- оз. Русское
- оз. Синтур
- оз. Малый Вагильский Туман

**Река Тавда образуется от слияния
двух рек Сосьва и Лозьва.**

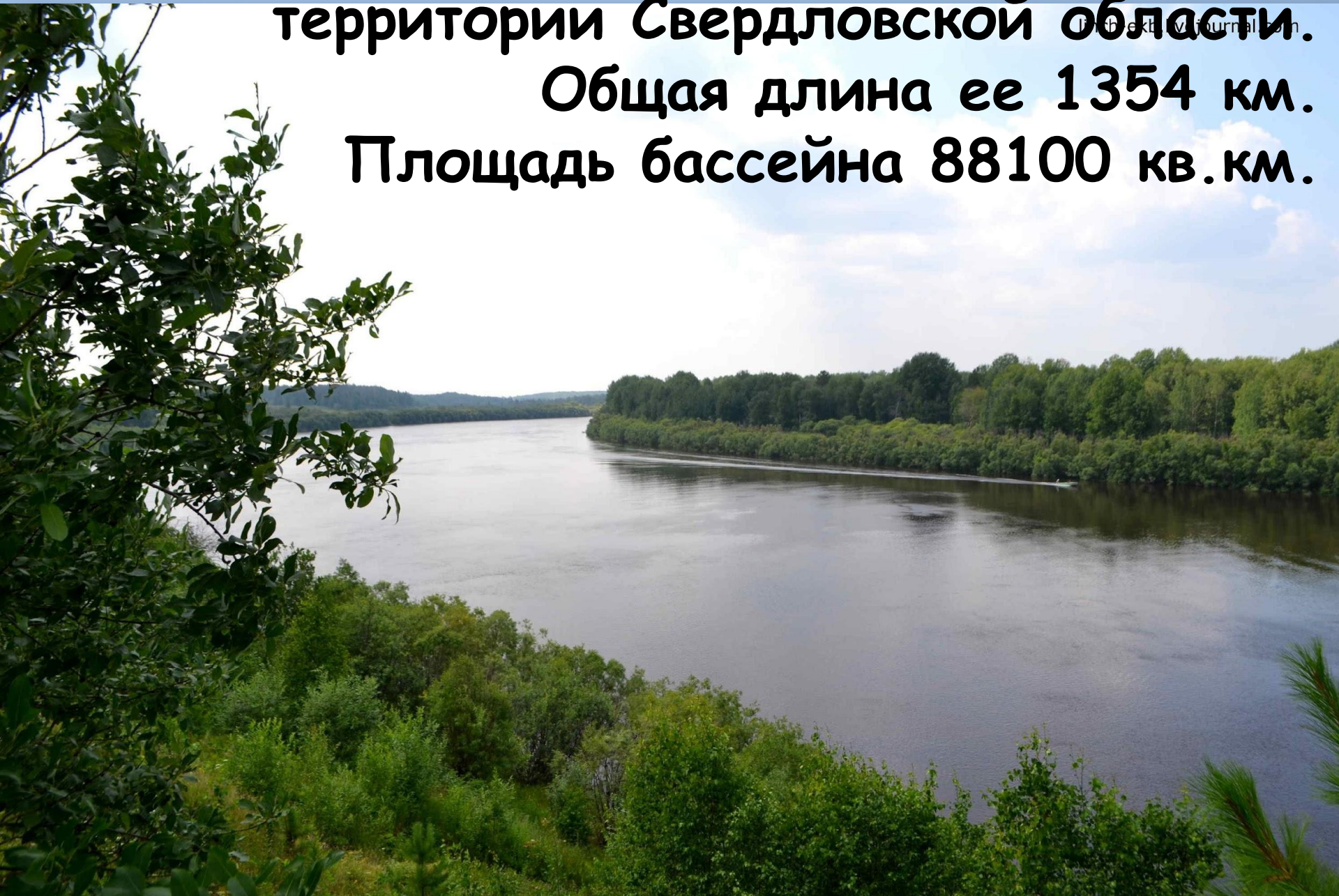
Усть-Лозьва



р. Тавда - самая крупная река на территории Свердловской области.

Общая длина ее 1354 км.

Площадь бассейна 88100 кв.км.








р. Сосьва - одна из самых длинных рек Свердловской области (шестая по протяженности). Длина реки Сосьвы - 635 километров.









31/05/2013 16:22



**р. Лозьва - пятая по протяженности
река Свердловской области (637 км).**










озеро Пелымский Туман



ПЕЛЫМСКИЙ ТУМАН













озеро Большой Вагильский Туман











озеро Малый Вагильский Туман






озеро Русское



озеро Синтур





Реки и озера района богаты рыбой.
Наиболее распространены: окунь,
щука, карась, лещ, налим.



Особое богатство Гаринского района – это лес.

- К охраняемым ботаническим памятникам природы, которым более 200 лет, относятся Василисина роща, Иванушкин сад, Лопатковский кедровник, все они находятся на берегах реки Тавда.
- Вековые лиственницы на озере Вагильский Туман и у д. Кондратьева.



Василисина роца



Иванушкин сад






**Вековая
лиственница**



Памятники истории и деревянной архитектуры

Первый русский населённый пункт на р.Тавда — Пелымский острог основан и построен чердынским воеводой Петром Ивановичем Горчаковым в 1591—1593 годах как сторожевой пост на государевой дороге за Камень (Уральские горы). Пелымский острог на земле вогульских племен (манси) основан на месте кочующей столицы пелымских князей — разрушенного поселения последнего вогульского князя Аблегирима. Здесь проходил Вишеро-Лозьвинский водный путь из Европейской России в Сибирь.



«мясачный» амбар - инородческий хлебозапасный магазин





Амбар четырехкамерный, пгт. Гари





Амбар однокамерный, д. Зыкова



Изба клетская В.И. Серовой, д. Линты

Волостная управа, с. Андрюшино





Участковая больница, с. Андрюшино



**Первый дом бывшего переселенческого
пункта, с. Андрюшино**

Церковь деревянная, с. Андрюшино



2012/05/16 13:20

На территории Гаринского района
расположены более 140 памятников
археологии. Самыми крупными
являются Усть-Вагильский холм,
Гаринская палеолитическая стоянка
«кладбище мамонтов», Ликинский
могильник

Усть-вагильский холм



Гаринская палеолитическая стоянка



Ликийский могильник



Православные храмы Гаринского района



храм во имя святителя
Иосафа Белгородского,
пгт. Гари

часовня во имя Василиска Сибирского, д. Линты

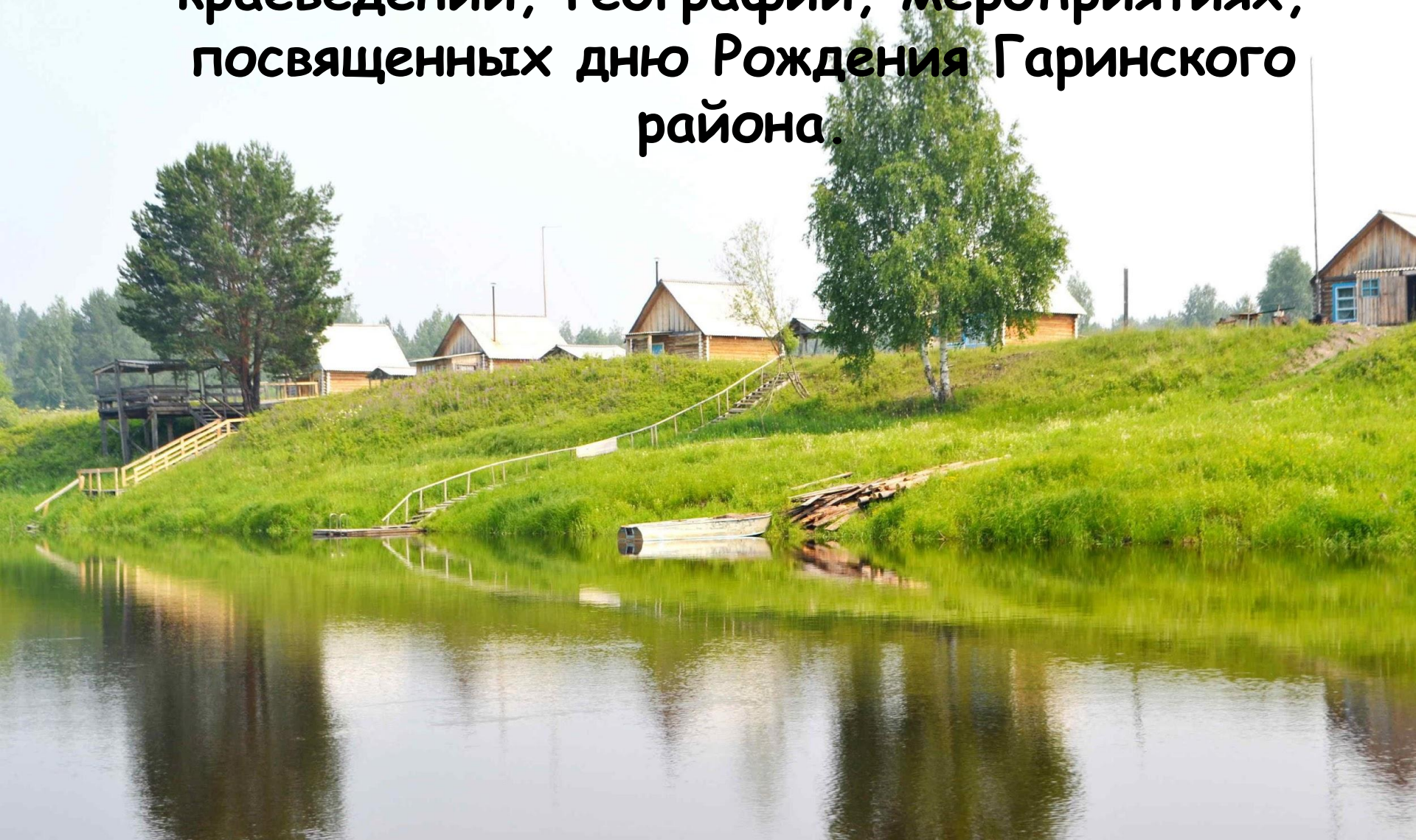


Малая Родина

Где - то на севере области,
Близ ханты - мансийских племён,
Находится «малая Родина»,
В которую сильно влюблён.
Следы там забытого прошлого
Хранятся под чёрной землёй,
И могучее старое дерево,
Одинокое стоит над рекой.
Там закаты нас радуют зорями
Ярко - красным багряным кружком,
А рассветы нас радуют росами,
Изумрудной и чистой водой.

*Спиридонова Наташа,
учащаяся 11 класса 2008 г.,
Гаринская СОШ*

**Эту презентацию можно использовать на
классных часах, истории Урала,
краеведении, географии, мероприятиях,
посвященных дню Рождения Гаринского
района.**



Информационные ресурсы

- ▣ http://prudnikov.ucoz.ru/publ/stikhi_pro_de_revnju/dorozhenku_najdu/5-1-0-64
- ▣ <http://www.vgari.ru/>
- ▣ <http://admgari-sever.ru/in/md/main>
- ▣ http://www.midural.ru/100034/100089/mu_1_eaders/document2339/
- ▣ <http://www.heraldik.ru/gerbs/garinskiy.htm>

Спасибо за внимание!!!

