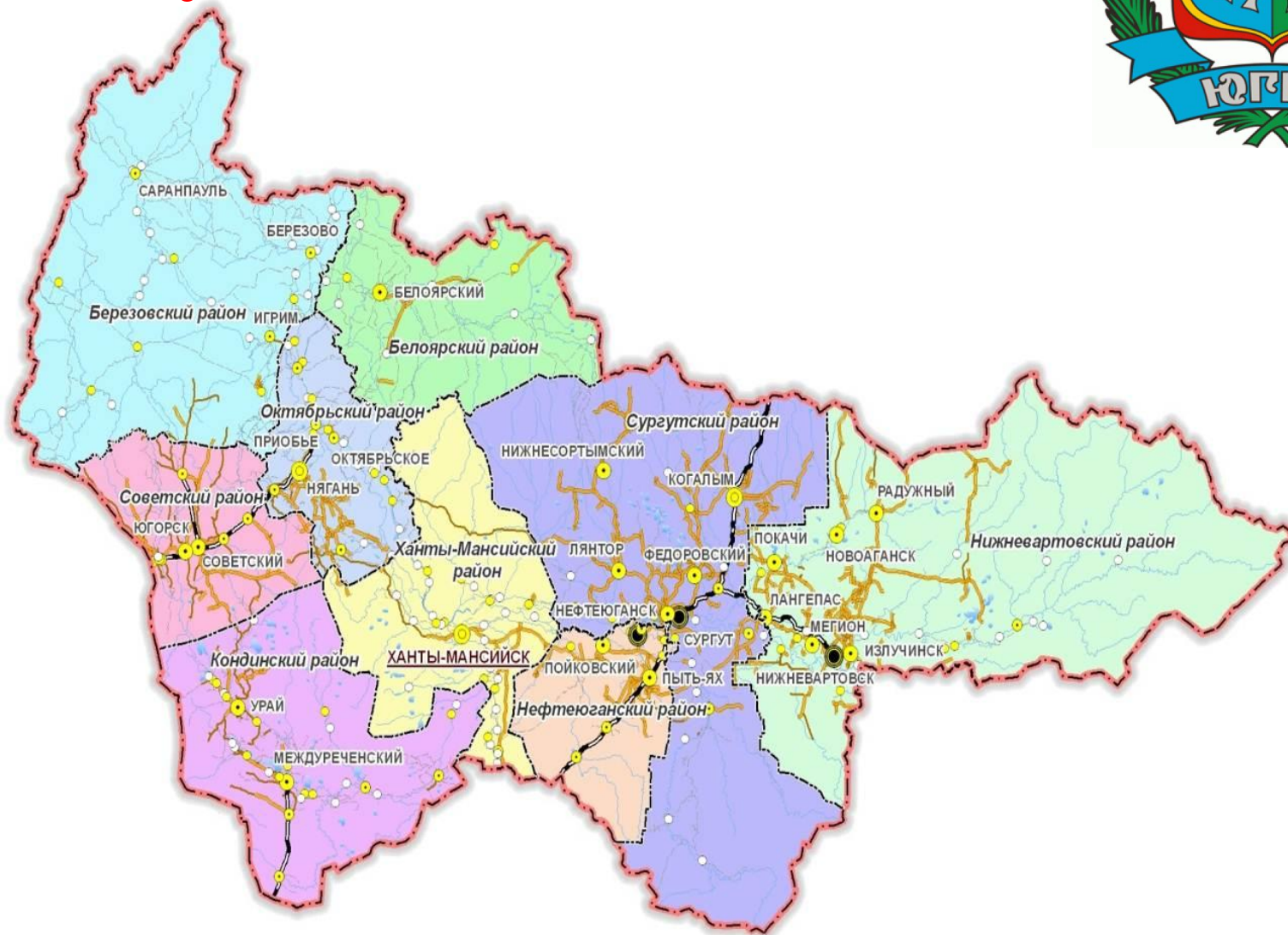


# С ДНЕМ ЗНАНИЙ!

Пусть много  
знаний новых  
ждет,  
успешным будет  
школьный  
год!

# Югре – 900 лет!






## Многовековая Югра

Дата [900-летие первого упоминания Югры в русских исторических летописях], в отношении которой у наших историков, краеведов, работников культуры и искусства – большие и амбициозные планы.

Поддержу их и объявлю о проекте «Многовековая Югра». Он предполагает подготовку и издание нового учебника истории Югры, организацию серии археологических, культурологических и антропологических исследований на территории нашего округа: от поиска Ляпинского городка до экспедиции в район древней Коды.

Губернатор Югры Наталья Комарова, декабрь 2016

**ЦЕЛЬ:** привлечение интереса населения к историческому и культурному наследию Ханты-Мансийского автономного округа – Югры как неотъемлемой части великой истории Российской Федерации, воспитание у жителей округа чувства уважения и гордости за прошлое и настоящее Югры, за достижения в различных сферах деятельности.



г. Нягань


Хроники городов Югры



900 Многовековая  
ЮГРА

# 1. Первое упоминание

В этом году Югра отмечает 900-летие первого упоминания в русских исторических летописях. Примечательно, что исторически термин «Югра» возник раньше географического названия Сибирь. По сути, изначально в русских летописях Югрой назывались все земли, лежащие за Уральскими горами (примерно соответствующие территории современной Западной Сибири). Первое упоминание Югры в летописях относится к 1118 году. Тюмени – к 1406 году. А название Сибирь не встречается в русских документах до 1408 года, когда московские летописцы запишут: «Тохтамыш (хан Золотой Орды) убит в Сибирской земле близ Тюмени». На официальном государственном уровне впервые титул великого князя Югорского



к себе применил Иван III (1440–1505). А вот титул царя «всея сибирской земли» получит лишь внук Ивана III небезызвестный Иван Грозный (1530–1584).

# Города Югры

## 2. «Тюмень, Сибирь, земля ханты-мансийская...»



Свое стихотворение «Тюменская нефть» Владимир Высоцкий написал в 1972 году. В нем есть такие строки:

*И нефть пошла! Мы, по болотам рыская,  
Не на пол-литра выиграли спор –  
Тюмень, Сибирь, земля ханты-мансийская  
Сквозила нефтью из открытых пор.*

*Моряк, с которым столько переругано, –  
Не помню уж, с какого корабля, –  
Все перепутал и кричал испуганно:  
«Земля! Смотрите, братики, – земля!»*

# ВИКТОРИНА

## Города Югры

*И шлю депеши в центр – из Тюмени я:  
Дела идут, все боле-менее,  
Что – прочь сомнения, что – есть месторождение,  
Что – больше «более» у нас, а меньше «менее»...*

*И бил фонтан и рассыпался искрами,  
При свете их я Бога увидал:  
По пояс голый, он с двумя канистрами  
Холодный душ из нефти принимал.*

### 3. Татарский городок

Цингалы – село в Ханты-Мансийском районе на левом берегу Иртыша. Здесь на окраине села, на останце террасы Иртыша, расположено городище, защищённое рвом и валом первой половины II тысячелетия нашей эры. Материалы святилища находят близкие аналоги в широко датируемых средневековых комплексах угро-тюркоязычного населения Западной Сибири. Сведения о богатом историческом прошлом Цингалов можно найти в средневековой хантыйской былине «Сыновья Мужчины с размахистыми руками и Тяпарской женщины».

О том, что данный населенный пункт в средние века являлся особо почитаемым местом для представителей мусульманского населения Сибири, в 70-х годах XIX века писал известный историк И. Поляков в своей книге «Письма и отчеты о путешествии в долину р. Оби, исполненном по поручению Императорской Академии Наук»: «Цингалинская гора имеет на себе следы татарского городка со рвами и служит ещё до сих пор для оставшихся около Тобольска представителей татарского племени священным местом для поклонения». Сообщение о цингалинской горе-святилище есть в работах учёных-исследователей К. Карьялайнена и Л. Шульца.



## 4. «Я нашёл нефть...»



Салманов Фарман Курбан оглы родился 28 июля 1931 года в Шамхорском районе Азербайджанской ССР. С 1955 по 1957 год Салманов работал начальником нефтегазоразведочных экспедиций в Кемеровской и Новосибирской областях. Считая бесперспективным поиск нефти в Кузбассе, Салманов в августе 1957 года самовольно увёл свою геологическую партию в Сургут, уверенный в том, что там есть нефть. Салманова пытались отстранить от работы и судить, однако он продолжал бурение. 21 марта 1961 года, на любимый азербайджанский праздник Салманова – Новруз байрам, первая скважина в районе селения Мегион дала фонтан нефти. После открытия Салманов отправил Н.С. Хрущёву телеграмму следующего содержания: «Я нашел нефть. Вот так, Салманов». С 1962 по 1964 год Салманов являлся главным геологом Усть-Балыкской НРЭ, а в 1978 году назначен начальником «Главтюменьгеологии». Проработав в Западной Сибири более 30 лет, он стал первооткрывателем и участником открытий более 130 месторождений чёрного золота и голубого топлива, среди которых крупнейшие: Мамонтовское, Мегионское, Правдинское, Усть-Балыкское, Сургутское, Фёдоровское, Уренгойское, Ямбургское.



## 5. Человек из народа

Доронин Федор Петрович родился в 1888 году в селе Демьянском. После окончания церковно-приходской школы его определили в двухклассное училище в селе Самарово. Осенью 1904 года ему удалось поступить в Омскую фельдшерскую школу.

В августе 1914 года он был мобилизован в армию. После Октябрьской революции, в ноябре 1917 года, демобилизованный Федор Доронин вернулся в Демьянское. Хорошо зная настроения крестьян, Доронин развернул работу по установлению советской власти в своем крае.

29–30 января 1918 года в селе Демьянском под председательством Доронина состоялся съезд Советов семи северных волостей Тобольского уезда. Съезд послал приветственную телеграмму В.И. Ленину и Совету Народных Комиссаров, призвал рабочих, солдат и крестьян «очнуться от спячки и спешно приступить к организации советской власти на местах и, не откладывая, приступить к созданию губернского Совета в Тобольске». 28 августа 1918 года Доронин был арестован колчаковцами и увезен в Тобольскую каторжную тюрьму. В январе 1920 года Федор Петрович Доронин был расстрелян.



## 6. Семейное дело

Свою историю Нягань ведет с далеких 20-х годов прошлого столетия. На речке Нягынъ располагались юрты Нягынъ (позже – деревня Нягань). Название юртам дала река. Поселение стало называться юрты Нягинские. Его основателями были три брата рода Хаймазовых. Это были казымские (точнее, амнинские) ханты. В окрестностях они имели несколько летних и зимних стоянок – деревянных и берестяных избушек. В летнее время жили неподалеку от речки Нягань-Юган в юртах, а в зимнее время в деревянных домах. Занимались охотой, рыболовством, имели немного оленей. Вскоре два брата уехали. Остался Семен Прокопьевич с молодой женой Евгенией Матвеевной. Здесь у них родились 15 детей.



## 7. Десант первопроходцев





В 1954 году Урманский леспромхоз (ЛПХ) треста «Ханты-Мансийсклес» открыл новый лесоучасток Октябрьский на реке Нягань-Юган в трех километрах выше поселения Нягань (в настоящее время это часть Восточного микрорайона, называемая в быту

Старой Няганью). Из закрывающегося лесоучастка в п. Люлюкары были перевезены на новое место жительства 30 рабочих вместе с семьями. С собой они привезли все домашнее имущество, пять лошадей. Начальником нового лесоучастка был назначен Дедюхин Лев Николаевич. Место нового поселка выбрали заранее по решению руководства ЛПХ. Завезли пиломатериалы, гвозди, стекла, рамы. Поставили большие брезентовые палатки на 20 человек. Началось строительство бани, пекарни, общежития, школы. Так возник поселок Нягань. Лесозаготовители рубили лес, вывозили его на лошадях на берег реки, весной сплавляли молевым сплавом, работал сплавучасток.



## 8. Былинное княжество

В начале 90-х годов прошлого века уральские археологи нашли в 80 километрах от Нягани, на берегах реки Ендырь, древние руины, оказавшиеся былинным городищем Эмдер. Весь археологический комплекс состоит из 9 городищ и укрепленных поселений. Ученые выяснили, что территория Эмдера существовала на протяжении пятисот лет, почти всю первую половину второго тысячелетия нашей эры. За прошедшие столетия Эмдер дважды горел, неоднократно перестраивался, но при этом ни разу не был перенесен на другое место. Длительное время за ним сохранялись функции военно-политического центра локальной группы таежных угров. К нему сходились торговые пути из Золотой Орды, Тюменского и Сибирского ханств, здесь было развито кузнечное, бронзолитейное, косторезное, кожевенное ремесла и ткачество. Также княжество Эмдер упоминается в связи с походами отрядов Ермака и воеводы Ивана Мансурова, заложением первых русских крепостей в Сибири (выходцы из Кодского княжества помогали русским с освоением сибирских пространств).



## 9. Стройка века

Няганская ГРЭС – самая современная, эффективная и самая большая тепловая электростанция, построенная в России за последнюю четверть века. Установленная электрическая мощность станции – 1 361 МВт. 24 сентября 2013 года прошло торжественное открытие Няганской ГРЭС. Вместе с Президентом России Владимиром Путиным участие в церемонии принял президент Финляндии Саули Ниинисте. Первый энергоблок мощностью 420,9 МВт был введён в коммерческую эксплуатацию 1 апреля 2013 года, второй мощностью 424 МВт – 1 декабря 2013 года. Третий энергоблок мощностью 424,681 МВт введен в эксплуатацию 15 сентября 2014 г. Но история строительства ГРЭС начинается с 24 апреля 1980 года, когда ЦК КПСС и Советом Министров СССР было издано постановление «О развитии в Тюменской области электроэнергетики на базе местного и попутного нефтяного газа в 1981–1990 годах». В постановлении речь шла о строительстве тепловой станции близ поселка Нях (нынешний город Нягань).



## 10. Братская помощь

С освоением нефтегазовых месторождений на территории Нягани появилась еще одна отрасль – автомобильное строительство. Одним из предприятий, деятельность которого связана со строительством дорог, стал трест «Узтюмендорстрой». Свою деятельность трест начинает 20 марта 1980 года, когда ЦК КПСС и Совет министров СССР приняли постановление № 241 «О неотложных мерах по усилению строительства в районе Западно-Сибирского нефтегазового комплекса». 4 июня 1980 года в системе Министерства строительства автомобильных дорог Узбекской ССР было создано дорожно-строительное управление «Узтюмендорстрой» с местом дислокации в поселке Няга. Трест был создан для строительства автомобильных дорог с твердым покрытием на Красноленинской и Шаимской группах нефтяных месторождений. В рамках единого народно-хозяйственного комплекса в обмен на тюменскую нефть под руководством Р.И. Раимкулова работники треста «УзТДС» начали строить дороги и возводить мосты в Нягани.



• **Какое название для региона, частично соответствующего территории Северо- Западной Сибири, было использовано первым в русских исторических летописях?**

- Югра
- Тюмень
- Сибирская Татария

• **Какие города упомянул Владимир Высоцкий в своем стихотворении, посвященном открытию нефти в Западной Сибири?**

- Сургут и Нижневартовск
- Тюмень и Ханты-Мансийск
- Сургут и Ханты-Мансийск

• **В 70-х годах XIX века известный историк И.С. Поляков писал: «...гора имеет на себе следы татарского городка со рвами и служит еще до сих пор для оставшихся около Тобольска представителей татарского племени священным местом для поклонения». Возле какого населенного пункта Югры находилось это особо чтимое мусульманами место?**

- село Цингалы
- село Саранпауль
- село Ларьяк

- **Кто из легендарных нефтяников и геологов возглавлял управление «Главтюменьгеология» с 1978 по 1987 год?**
- Рауль-Юрий Эрвье
- Виктор Муравленко
- Фарман Салманов
- **Улицы в Ханты-Мансийске, Тюмени, Тобольске, Увате носят имя Федора Доронина. Кем был этот человек?**
- фельдшером, одним из организаторов советской власти на Севере
- офицером, Героем Советского Союза
- нефтяником, начальником НГДУ
- **Как звучала фамилия трех семей братьев, поселившихся в тайге на территории будущей Нягани в 30-х годах XX века?**
- Хаймазовы
- Дунаевы
- Молдановы
- **Сколько человек составлял первый десант работников бывшего Люлюкарского лесопункта, выгрузившийся на берег речки Нягань в 1954 году?**
- 30
- 50
- 70



- **Вблизи какого средневекового угорского городка располагается Нягань?**
- Кода
- Эмдер
- Пелым
- **Самая современная и мощная северная тепловая электростанция в мире - Няганская ГРЭС - была задумана для строительства еще:**
- в 1975 году
- в 1978 году
- в 1980 году
- **В 80-х годах XX века в обмен на добываемую и транспортируемую через Тюмень нефть в город прибыл десант узбекских специалистов, которые:**
- строили дороги
- налаживали тепличное хозяйство
- утепляли фасады домов