



Муниципальное автономное учреждение
«Средняя общеобразовательная школа»



"Город, в котором мы живем!"



Старый Оскол
2015

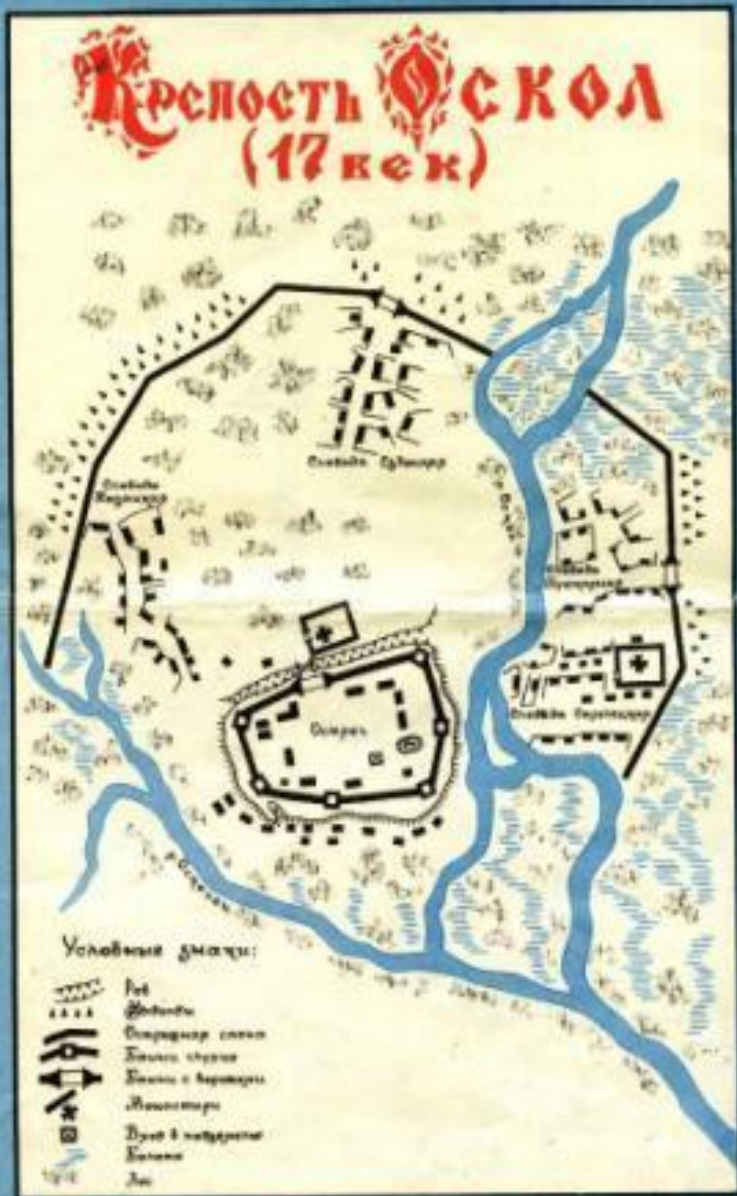




Старый Оскол



- **Город Старый Оскол - административный центр Старооскольского района,**
- **расположенного на северо-востоке Белгородской области.**
- **Территория Староосколья, одного из богатейших районов**
 - **Курской магнитной аномалии, раскинулась на площади**
 - **1937 гектаров. В городе проживает 250,5 тысяч человек.**
 - **Старый Оскол был основан в 1593 году по повелению**
- **царя Федора Иоанновича для защиты южных рубежей России.**
- **"Город на взгорье" - Старый Оскол, город древний и молодой,**
 - **растет и год от года преобразуется. В третье тысячелетие**
 - **он вошел одним из самых динамично развивающихся**
 - **городов Черноземья России.**



В конце XVI века Старооскольский край, занимающий верхнее Приосколье, находился на южном рубеже Московского государства в степных просторах «дикого поля». Город - крепость, основанный в XVI веке царем Федором Иоанновичем, унаследовал имя реки - Оскол. Большую часть населения составляли тогда дети боярские (служилые люди по отечеству) и служилые люди «по прибору»: стрельцы, пушкари, драгуны, солдаты. С основанием города стали складываться посад и Оскольский уезд. Посад находился в большом остроге и состоял из слобод Казацкой, Пушкарской, Ездоцкой, Стрелецкой.

Основание Старого Оскола

В 1600 году Федор Михайлович приказал ехать на Оскол усть Оскольца и ставить там город. Строить город были посланы: воевода князь Иван Солнцев-Засекин, голова Иван Мясной и подьячий Михайло Нечаев. Постройка крепости была закончена осенью 1593 года. В 1628г. - пожар. 1630 г.- строительство новой крепости.



История развития Старого Оскола

В годы Смуты Оскол активно расстраивается, так как находится в стороне от основных событий. Возникают пригородные слободы Ямская, Гумны, Стрелецкая, Пушкарная, Ездоцкая, Троицкая, Соковая, Воротниково.

В 1617 г. город сожжён поляками и восстановлен воеводой М. Скуратовым, разгромившем поляков под Болховом. В 1625, 1642 и 1677 г. к городу подходили крымские татары, но взять его не смогли.

В 1655 г. город переименован в Старый Оскол в связи с переименованием г. Царев-Алексеев в Новый Оскол. С XVII века Старый Оскол известен как уездный центр Старооскольского уезда. Город входил в состав: Киевской губернии (1708—1719), Белгородской губернии (1727—1779), Курского наместничества (1779—1797) и Курской губернии (1797—1928).

В 1780 г. был утверждён герб Старого Оскола.



Курская улица



Улица Курская (сейчас улица Ленина)

Начинался тогда город с Нижней площади (Красной). Левое крыло площади занимал сад и трактир Коммерческого собрания. Величественное здание Богоявленского собора, самой красивой церкви в городе.

Рядом, напротив, дом купца Сафонова, в нижней части — рыбная лавка, вверху — жилые комнаты.

Исторические основы культуры Старого Оскола

Второй квартал Курской улицы — дом купца Волчанского (сегодня здание библиотеки). Ниже дома купца Волчанского была расположена художественная фотография братьев Никитиных, они же были владельцами городского сада на Белгородской улице (Комсомольской)



г. Старый Осколь. Курск. губ. № 7
Духовное училище.



*Духовное училище
(сейчас театр для детей и молодежи)*

Первое заведение
Духовного училища
было построено в
1814 году.

28 января 1907
года в Старом
Осколе
открывается
частное реальное
училище.




*Реальное училище
(сейчас средняя вечерняя школа №36)*

Древнейшие
православные
святини
Старого Оскола



Троицкая церковь, 1730 г.



Церковь Воздвижения
Честного Животворящего
Креста Господня
в слободе Ямской.
Построена в 1805 году

Монументальная церковная архитектура являлась лицом города. История Сохранила в Старом Осколе далеко не все памятники церковного зодчества. Осталось шесть церквей, относящихся к 17, 19 и началу 20 веков: Троицкая, Ямская, Казацкая, Соковская, Ездоцкая, Гуменская.




Богоявленский собор, сооружение которого было закончено в 1840 году, являлся самым красивым храмом и гордость города, находился тогда на Нижней площади, рядом располагалась Казанско -Николаевская Церковь



*Богоявленский собор,
1840 г., (разрушен)*

*Покровская церковь,
1794 г., (разрушена)*

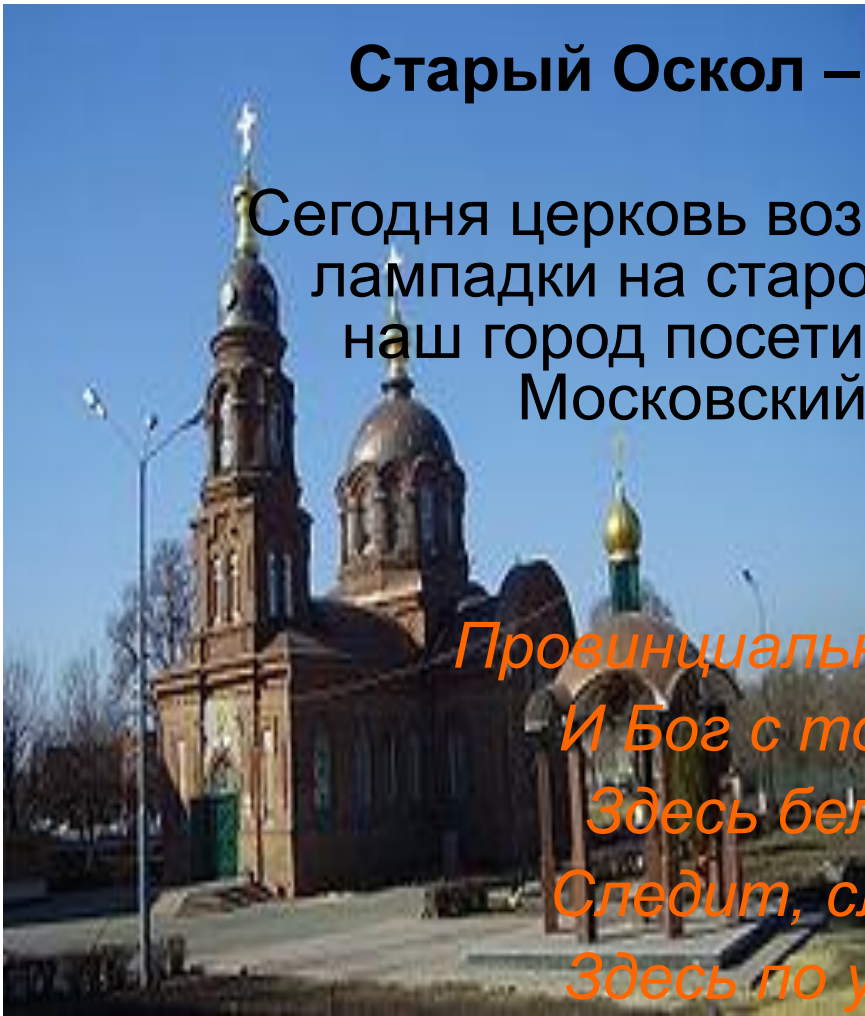
*Казанско-Николаевская церковь,
1802 г., (разрушена)*



Старый Оскол – город богатых духовных традиций.

Сегодня церковь возрождается. Вновь засветились лампы на старооскольской земле. В 1996 году наш город посетил Его святейшество Патриарх Московский и Всея Руси Алексей II.


*Провинциальный город, мир с тобой
И Бог с тобой, и тишина с тобою...
Здесь белый купол церкви голубой
Следит, следит за каждою судьбою.
Здесь по утрам и каждый божий день
Калитка песню пела-напевала,
Сады цвели, и тени на плетень
Плели свое сквозное покрывало.*



Храм Александра Невского



Крестовоздвиженский



Рождественский храм





С давних пор местные жители замечали, как часты здесь грозы. Более определенную разгадку подсказал компас. Его лихорадило, стрелка металась, вместо того чтобы показывать прямо на север. Это был могучий зов земли, хранившей в своих глубинах невиданные сокровища.

- **25 декабря 1959 года была добыта первая руда на Лебединском руднике. В декабре получена первая продукция на заводе автотракторного электрооборудования.**
1968 год.
 - **5 ноября добыта первая руда на Стойленском карьере. Год спустя, 25 сентября, получена первая партия оскольского цемента.**



Юго-западная часть города стала формироваться с началом освоения Курской магнитной аномалии. Этот район строился совместно русскими и болгарскими строителями. Монумент на Бульваре Дружбы напоминает горожанам об огромном вкладе братского славянского народа в развитие Старого Оскола.



***Ненаглядная мать-Россия!
Степи, домик на берегу
Тебя, выкованную из сини -
В своем сердце я берегу.***

***Эти поэтические
строки были написаны
в Старом Осколе
болгарским
строителем Златаном
Даневым.***

Современный Старый Оскол











