A decorative scroll with a wax seal and floral motifs. The scroll is unrolled, showing a blank space for text. The wax seal is red and circular, with a gold string tied around it. The scroll is surrounded by black ink splatters and decorative swirls.

**Моё родное село
Бомнак**

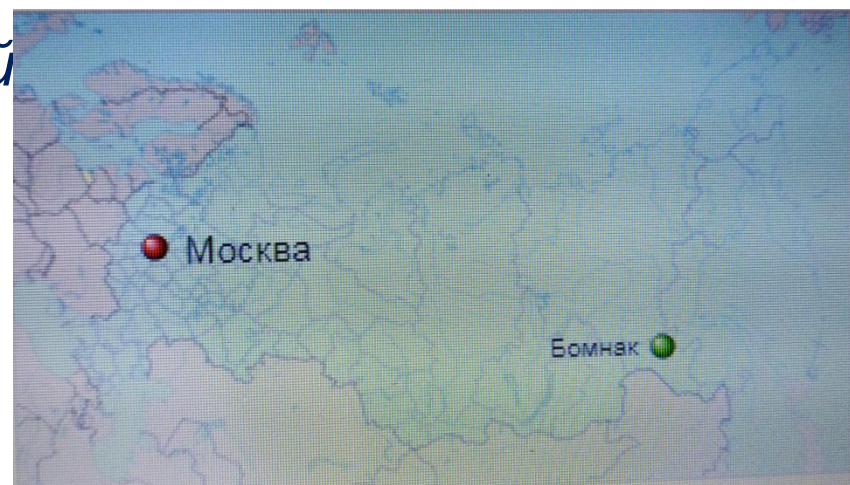
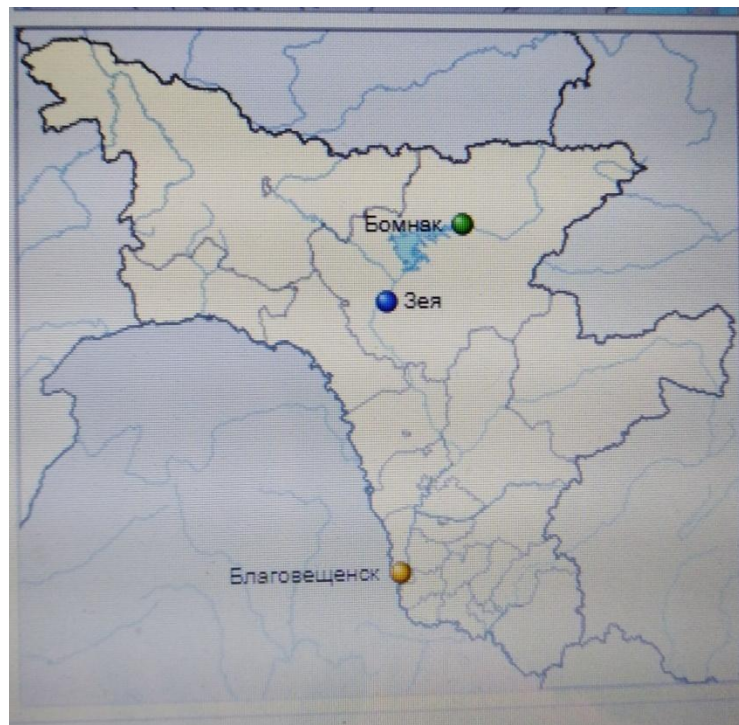


*С чего начинается у нас любовь
к нашей «малой» Родине?
Любовь к Родине для нас
начинается с места,
где ты родился.*





- **Бомнак** — село в Зейском районе Амурской области России, центр Бомнакского сельсовета.
- Расположено в пределах Верхнезейской межгорной равнины, в 227 км к северо-востоку от районного центра — города Зея, на северном берегу восточной части Зейского водохранилища, в месте впадения в него реки Бомнак.
- Основано в 1889 году.





Что означает Бомнак?



Название получено от реки Бомнак. В переводе с якутского: *бом* (*буом*) — ущелье, узкая долина, преграда, препятствие в пути; суффикс *-наах-* (*-нээх-*) указывает на то, что это препятствие было пройдено. Дословная интерпретация — «река, проходящая через ущелье».



2011	2012	2013	2014	2015	2016	2017	2018	2019
532	529	526	515	500	498	497	499	498

- **В селе проживают представители эвенкийских родов: Бута, Буллот, Одён, Пуягир, Канагир. Национальный состав, помимо коренных жителей — эвенков, представлен русскими, украинцами, белорусами, татарами, ненцами, якутами, чукчами.**
- **Численность эвенков в селе:**

2011	2012	2013	2014	2015	2016	2017	2018	2019
245	250	256	258	255	246	247	246	251

Чем знаменит наш Бомнак?



Улуokitкан с сыном
Василием



Улуokitкан с Г.А.
Федосеевым

- В Бомнаке жили эвенки, проводники известного писателя-геодезиста Григория Анисимовича Федосеева – Улуokitкан и Николай Лиханов, оказавшие неоценимую помощь во время экспедиций по созданию карты региона.
- На могиле Улуokitкана был сооружён железобетонный четырёхгранный тур, какие возводят геодезисты на горных пиках.




***Тебе, Улукиткан, в лесной глуши,
Понятен был язык зверья и птицы.
По чистоте святой твоей души
С тобой лишь ангел Божий мог сравниться.
Г.А. Федосеев***

Улица Федосеева (

**Центральная). Здесь находится
здание администрации**





Наши достопримечательности



Улицы Бомнака



улица
Гагарин
а



улица Улукиткана



улица Федосеева



В селе насчитывается 10

переулков

- *Переулок Молодёжный*





Переулок Школьный






Бомнакская школа

• *Начальная*



Старшая школа





Аэропорт в прошлом и настоящем



Кочегарка





Детский сад





Дом культуры





Детские игровые





Пожарный пост





магазин «Сервис»

Центральный»

магазин «





Сейсмостанция





Летом на катерах и баржах доставляют и перевозят грузы по Зейскому водохранилищу






Красота нашего села





A photograph of a large herd of reindeer with impressive, velvet-covered antlers. They are gathered in a grassy clearing within a dense forest of tall evergreen trees. The sky is blue with scattered white clouds. The reindeer are in various poses, some facing forward, others in profile. The overall scene is a natural, wild landscape.

**Земля покрыта, как коврами,
мхами,
Щедра тайга на ягоды, грибы.
И понимаю я уже с годами,
Что жить в Бомнаке лучше нет
судьбы.**

Е. Фёдоров



Я люблю своё село!

