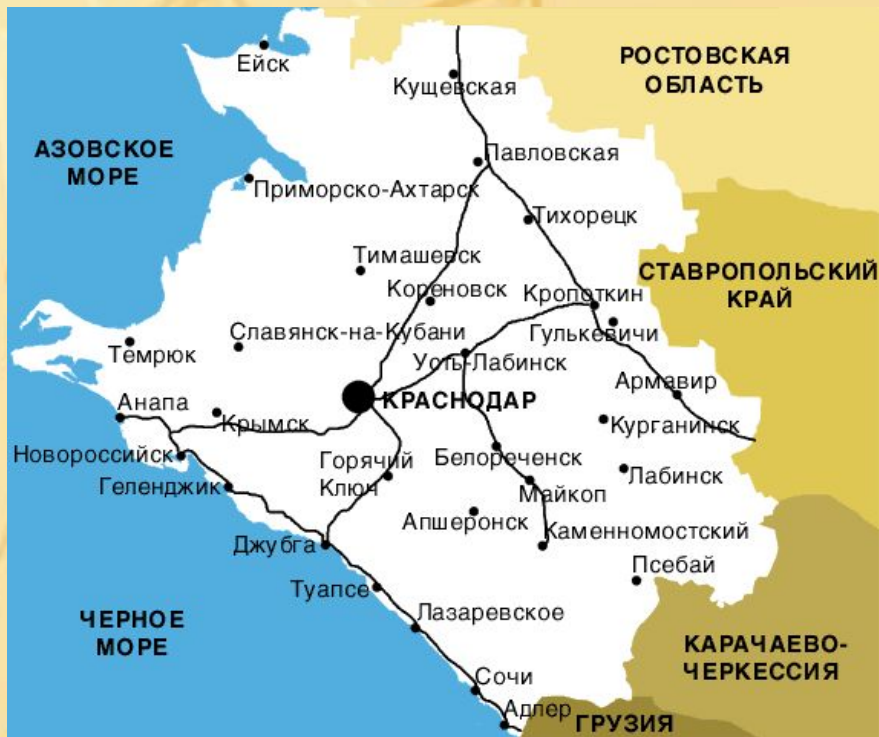


Краснодарский край – Родина МОЯ...





Краснодарский край – субъект Российской Федерации, который находится на юге России.
Образован – 13 сентября 1937 года.

Административный центр – город Краснодар.

Глава администрации Краснодарского края – Александр Николаевич Ткачев.





*Из общей
протяжённости
границы в 1540
километров —
740 километров
проходит вдоль моря*

*Территория Краснодарского
края занимает площадь
75,5 тысяч квадратных
километров.*




Главная река Краснодарского края — Кубань



Один из городов, находящихся на этой реке, - Славянск-на-Кубани



Часть территории края (до горных хребтов и черноморского побережья южнее Анапы) занята степями. Среди богатств Кубани лес занимает важное место, так как имеет большое природоохранное значение и является основным источником древесины



На территории края обитает 86 видов млекопитающих, 20 — пресмыкающихся, свыше 300 — птиц, 11 видов земноводных, при этом значительное количество животных занесено в Красную книгу России.




Общая численность населения
составляет 5 284 464 (2012 год).
Краснодарский край занимает 4-е место
среди регионов Российской Федерации
по числу жителей.



Краснодарский край - важнейший сельскохозяйственный регион страны



Для путешествия по Краснодарскому краю можно выбрать различные виды транспорта



Важная отрасль экономики Краснодарского края — туризм



В Сочи будут проведены зимние Олимпийские игры 2014!



На кубанской земле родилось и живет множество талантливых людей: писатели, артисты, историки, художники, воспевающие красоты кубанской природы



В Краснодарском крае 1176 школ,
в которых обучается 485 534
человек



Необходимо беречь природу и хранить историю Краснодарского края



СПАСИБО ЗА ВНИМАНИЕ