

Муниципальное бюджетное общеобразовательное учреждение
основная общеобразовательная школа №26

Проект на тему: «Живи родник!»



Выполнил учащийся 7класса
Белоусов Николай.
Руководитель: учитель ОБЖ
Беляева С.В.



«Живи родник!»

Сегодня в эпоху стремительного прогресса, век компьютеризации мы подчас не замечаем окружающий мир. Научиться видеть красоту родной природы, беречь и любить ее - одна из главных задач.

Я живу в сельской местности, где, можно любоваться красотами природы. Но человек оставляет свои следы повсюду: вырубает лес, загрязняет реки, а мусорные свалки «красуются» везде.

Но есть ещё и в нашей местности уголки природы, где можно почувствовать её величие и уникальность.



Цель проекта: воспитание любви к малой Родине и бережного отношения к окружающей природе.

Задачи:

- обеспечить сохранность родника ;
- очистка родника и прилегающей территории;
- контроль за состоянием родника;
- привлечение учащихся в природоохранную деятельность;
- изготовление памяток по охране окружающей среды.



СРОКИ ВЫПОЛНЕНИЯ ПРОЕКТА

- Выполнение практической части проекта – сентябрь 2014г, апрель 2015г.
- Представление результатов – октябрь.
- Обработка материалов- март-апрель.



Темы исследований :

- 1. Географическое положение родника.*
- 2. Состояние родника*
- 3. Обустройство родника*
- 4. Основные характеристики воды в роднике.*
- 5. Экскурсия к роднику.*



Географическое положение родника.

Родник расположен рядом с рекой Курджипис, в станице Дагестанской (от «моста-кладки» влево, примерно метров 150). Названия у родника нет.


Местность вокруг живописная. Много кустарников, деревьев. К роднику ведёт крутой спуск.



Состояние родника

Родник не благоустроен, заброшен сухими листьями и ветками, на дне много ила, что затрудняет выход воды на поверхность. На прилегающей территории сухие ветки, поваленные деревья, мусор. Из-за этого родник выглядит заброшенным.






Обустройство родника


Я убрал мусор. Расчистил прилегающую территорию от сухих веток, освободил путь к роднику. Так как к роднику ведёт крутой спуск, сделал ступеньки, чтобы удобно было к нему спускаться и подниматься.











В благоустройстве
родника мне помогала
моя младшая сестра –
Даша.



Почистил дно родника от ила и мусора.



Основные характеристики воды в роднике.

Характер течения – вода медленно и спокойно вытекает на поверхность и впадает в реку Курджипс.

Описание родниковой воды- вода прозрачная, чистая, прохладная , не имеет запаха, вкус воды не ощущается.

Когда идут дожди или тает снег воды в роднике больше.



Экскурсия к роднику.

Санитарное состояние родника на момент посещения было удовлетворительным.

Это одно из красивых мест нашей станицы. К роднику приходят грибники, жители и отдыхающие.

Помочь роднику - значит, помочь своему здоровью, помочь родной земле сохранить свои природные богатства.

В целом, я думаю, что сделал важное для природы и для людей дело.




Результаты проделанной работы.





*Для учащихся школы изготовил и раздал
памятки по охране окружающей среды.*



A lush green landscape with tall grass, a large tree on the left, and several birch trees on the right. The scene is bright and verdant, with a clear sky visible through the foliage.

**Родники вы мои, родники,
Цвет небесный, серебряно-синий.
Если будут звенеть родники,
Будет биться и сердце России.**