

# Виртуальная экскурсия по национальному парку «Таганай»

Кузьмина Евгения  
Валерьевна  
Учитель биологии МБОУ СОШ  
№ 125

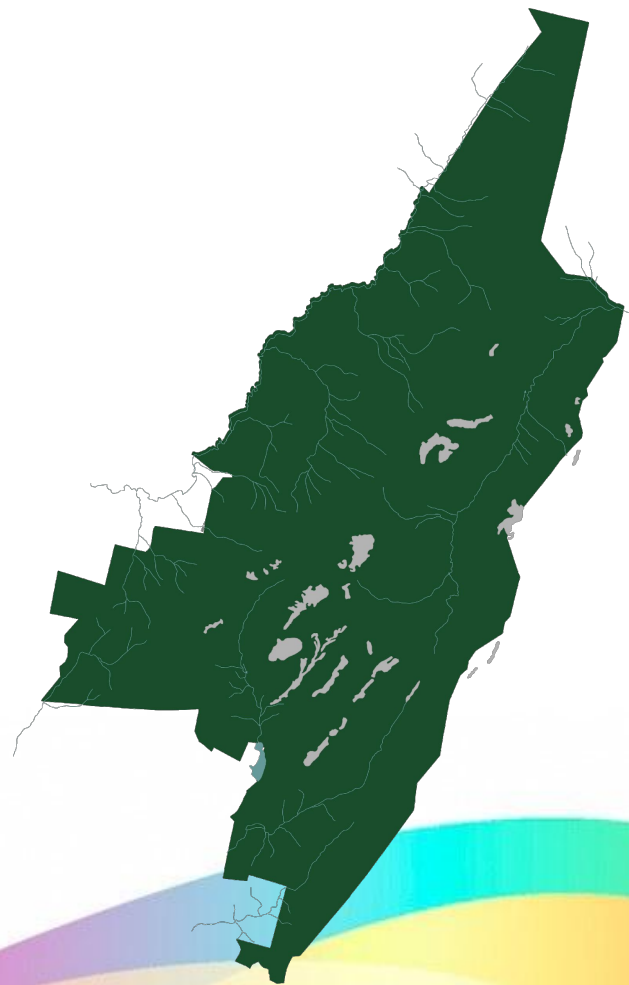
Г. С



# Общие сведения

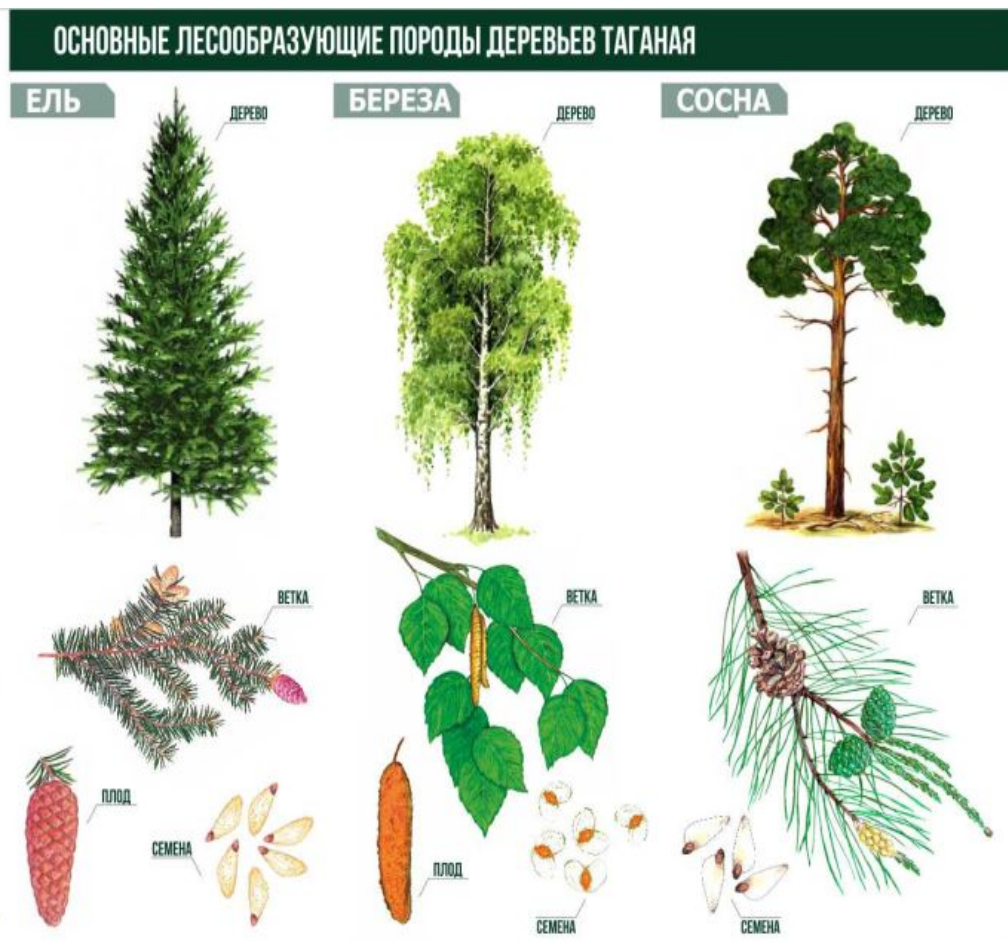
Территория национального парка «Таганай» охватывает северную часть горных хребтов Южного Урала. Центром парка является город Златоуст.

Таганай с башкирского языка переводится как «подставка луны» (таған — «подставка, треножник» и ай — «луна»). Не даром так говорят, ведь горы этого национального парка довольно высоки и порой кажется, что луна лежит, опершись на эти горы.



# История создания

5 марта 1991 года был создан национальный парк Таганай для охраны уникальных лесов на его территории



# Растительный мир

*Таганая соединяет в себе несколько природных зон. На севере - сюда елово-пихтовые леса, на востоке — леса с примесью лиственницы и берёзы, берёзово-сосновые леса. И тут же можно увидеть горные степи, а высокогорья занимают субальпийские луга и горные тундры.*



# Животный мир

*В национальном парке  
млекопитающие,  
пресмыкающиеся, рыбы.*

*встречаются  
птицы,*


Бурый медведь



Косуля сибирская



Глухарь  
обыкновенный



Белка  
обыкновенная



Куница  
обыкновенная



Волк  
обыкновенный



# Тропы и указатели

В Национальном парке Таганай на всех тропах стоят и заблудиться здесь очень сложно. В Национальном парке имеются 2 основные тропы: верхняя и нижняя.



# **Экскурсия по национальному парку «Таганай»**

# Центральная

Экскурсия начинается с Центральной усадьбы.

Здесь работает музей природы, в котором есть 2 зала: Биосферный (можно увидеть чучела лесных обитателей парка) и Минералогический (представлены более 70-ти таганайских минералов и горных пород). Также есть замечательный парк птиц.






# 1 день

## Река Тесьма

*Большая Тесьма - река, правый приток реки Ай. Настоящая горная река, не замерзает даже зимой.*



# Белый ключ.

## Поднимаемся и любуемся на Перья.

*Гора Двуглавая сопка- самая южная вершина хребта Большой Таганай. Одна из ее вершин называется Перья. Как вы думаете, почему? У подножия Двуглавой сопки- многочисленные ключи, самым знаменитым из которых является Белый ключ.*



## **Белый ключ.**

**Белый Ключ - самый известный высокогорный источник Таганайского хребта. Вода в нем мягче талого снега. А белым называется потому что на дне много минерала кварцита белого цвета.**



# Гремучий


**Гремучий ключ – это один из приютов, в котором можно остановиться на ночлег. Приют получил своё название от Гремучих ключей, которые находятся рядом с ним.**



## 2 день

# Откликной гребень

*Откликной гребень своё название получил за сходство с гребнем и громкое эхо, возникающее из-за отражения звука от почти вертикальной стены. Высота 1115 м. Своеобразные очертания гребня с различных точек: с Двуглавой сопки он напоминает древнего ящера-стегозавра, а с Круглицы – застывшую морскую*



# Долина сказок и гора Круглица

*Долина сказок – это лес, в котором растут очень старые, но при этом низкие деревья, муравьи стоят свои муравейники используя по мимо веточек – кварц, ведь его очень много лежит на земле, под нашими ногами. В долине сказок можно увидеть множество красивых скал, которые напоминают по форме животных или даже сказочных персонажей. В этой долине*



# Долина сказок и гора Круглица

**Круглица – самая высокая гора Таганая (1187м) . Название получила за округлую форму. Состоит из огромных камней – курумов.**



3 день

## Киалимский кордон

*Киалимский кордон – это приют в котором можно забронировать места и переночевать.*





# Ицы

*Ицыл - гора, высотой 1068 метров, тоже похожая на гребень, состоит из огромных камней –курумуов. С вершины Ицыла открывается величественный вид на Таганайские хребты и озера (Аргази и Тургояк).*



## 4 день

# Выход на Дальний Таганай, изучение горной тундры, экскурсия на метеостанцию.

*Дальний Таганай примечателен тем, что там есть горная тундра и метеостанция.*



# Каменная

Самая большая каменная река в мире состоит из огромных камней – курумов. Никаких растений **река** кроме лишайников здесь нет. Исключение составляют отдельно стоящие сосны возрастом более сотни лет.



# Возвращение

Возвращаемся **ДОМОЙ** по нижней тропе и вновь оказываемся в Центральной усадьбе, откуда всё началось. После окончания похода можно приобрести сувениры в сувенирной павке Центральной усадьбы.



КАКОЕ НАЗВАНИЕ НОСИТ ЮЖНАЯ ВЕРШИНА  
ГОРА  
ДВУГЛАВАЯ СОПКА:

- А) КРЫЛЬЯ
- ~~Б) ПЕРЬЯ~~
- В) ХВОСТЫ

ВТОРАЯ ВЕРШИНА ХРЕБТА БОЛЬШОЙ  
ТАГАНАЙ (ПО ВЫСОТЕ):

А) КРУГЛИЦА

Б) ЮРМА

В) ОТКЛИКНОЙ ГРЕБЕНЬ

# ЧТО РАСТЕТ НА БОЛЬШОЙ КАМЕННОЙ РЕКЕ:

А) НИЧЕГО

Б) ОТДЕЛЬНО СТОЯЩИЕ СОСНЫ

В) МХИ И ЛИШАЙНИКИ

# НАЦИОНАЛЬНЫЙ ПАРК «ТАГАНАЙ» БЫЛ ОСНОВАН:

А) 1993

Б) 1991


В) 1990



НА ГОРЕ ДАЛЬНИЙ ТАГАНАЙ  
РАСПОЛАГАЕТСЯ:

- ~~А) МЕТЕОСТАНЦИЯ~~
- Б) ВИЗИТ-ЦЕНТР
- В) МУЗЕЙ ПРИРОДЫ

# УГАДАЙ ДОСТОПРИМЕЧАТЕЛЬНОСТЬ



## ДОЛИНА СКАЗОК

# УГАДАЙ ДОСТОПРИМЕЧАТЕЛЬНОСТЬ



**ПЕРЬ**

# УГАДАЙ



## ОТКЛИКНОЙ ГРЕБЕНЬ

# УГАДАЙ

ПОСТОЯВШИЕ НА ТЕРРИТОРИИ



## ГОРА КРУГЛИЦА

# УГАДАЙ



# ДОЛИНА СКАЗОК

# Источники

1. Официальный сайт национального парка «Таганай» <http://www.taganay.org/>
2. Презентация «Путешествие по Таганаяю»  
<https://xn--80aegdhqhwffes2b0h.xn--p1ai/>
3. Личный архив фотографий и личный опыт путешествий по Таганаяю семьи Кузьминых г. Снежинск.