

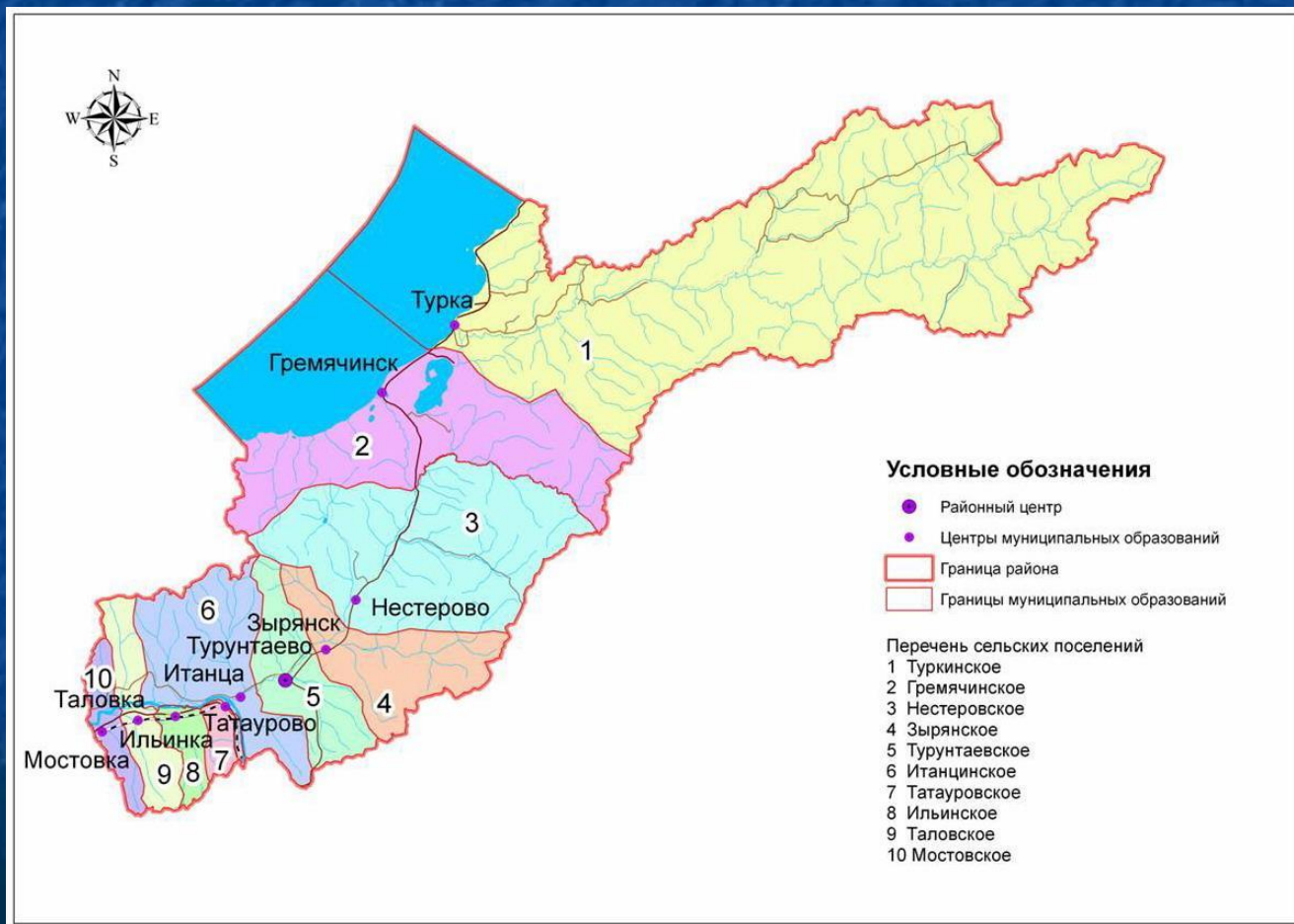
Муниципальное образование
«Прибайкальский район»
Республики Бурятия



Прибайкалье - высокие горы;
Чистый воздух - лазурная гладь,
Прибайкалье - кедровые боры,
Прибайкалье - родина-мать.
Прибайкалье - родные просторы,
Прибайкалье- Сахаровская падь,
Прибайкалье - озеро Колок,
Взором полным тебя не объять.

(Чернецкий В.)

Прибайкальский район образован Указом Президиума Верховного Совета СССР 12 декабря 1940 года




Район не случайно назван
Прибайкальским – протяженность
береговой линии составляет 94 км



Глава МО Прибайкальский район

**Семенов Сергей
Александрович**



Районный центр – с. Турунтаево.
В районе – 36 населенных пунктов



Герб Прибайкальского района



Гимн Прибайкальского района

1

Таёжный Край
Сибирские просторы.
Ухоженные скромные поля.
От Селенги до голубого моря
Родная Прибайкальская земля.

Припев:

Тебя я сберегу,
Во мне отваги много!
Я сохраню для будущих навек
Спокойный взгляд задумчивых
отрогов,
И кружево поющих горных рек.
2.
Уходит вдаль
Дорога меж горами,
И сёла ей помахивают вслед.
И небеса хрустальные над нами,
И храмов возрождённых благовест.

Припев:

3.
Лежат озёра
Золотою чашей,
И рыбаки на промысел идут.
Душа гордится Прибайкальем нашим,
И в честь него прибой даёт салют...

Припев:

4.
Таёжный край
Сибирские просторы.
Ухоженные скромные поля.
От Селенги до голубого моря
Родная Прибайкальская земля.
























42004 040 3M 57003
г. Ново-Уфа на Сабинск 2,
от ОПСМ-8-74

СОБСТВЕННИК
ЗАО "Каспий Лес"

54206594

СЧЕТНЫЙ ШТАБЛЕТ
г. Ново-Уфа, В/СЖД код 935001

ПОСТРОЕН 1247
25.03.11

67 ТТРА 26. 40Т


















































SWIVEL
QUARTZ CLOCK

ДИПЛОМ
Департамент образования Республики Беларусь
Департамент образования Республики Беларусь
Департамент образования Республики Беларусь

ДИПЛОМ
Департамент образования Республики Беларусь
Департамент образования Республики Беларусь
Департамент образования Республики Беларусь

SWIVEL
QUARTZ CL
























ЛЕГЕНДА О ЧЕРЕПАХЕ

Памятник природы
Бурятия – валун «Черепаха»
Охраняется государством.
Легенда о скале Черепаха.
Узнал Батюшка Байгал, что его силу хочет украсть Злой Шаман, и решил всю свою магическую силу заключить в большой белой жемчужине, а охранять жемчужину попросил большую черепаху.
Злой Шаман подумал, что неспроста Батюшка Байгал так поступил, и в ответ тоже заключил всю свою злую черную магическую силу в черной жемчужине!
Об этом прознала большая черепаха и вырвала черную жемчужину у Злого Шамана! Думала-думала, что с ней делать, и решила разбить о берег Байкала. Разбить-то она ее разбила, но вся злая сила шамана обратилась против нее, и обратила черепаху в камень...

ПАМЯТНИК ПРИРОДЫ-СКАЛА "ЧЕРЕПАХА"



Информационный стенд установлен при поддержке Союза менеджеров Бурятии

ПРАВИЛА ПОВЕДЕНИЯ В ЛЕСУ

Слушайте друг друга!

Правила поведения в лесу. В лесу вы можете увидеть много интересного. Но чтобы не навредить природе, нужно соблюдать правила поведения в лесу. В лесу вы можете увидеть много интересного. Но чтобы не навредить природе, нужно соблюдать правила поведения в лесу. В лесу вы можете увидеть много интересного. Но чтобы не навредить природе, нужно соблюдать правила поведения в лесу.

ИВЕТ
СТУДИКА

КАБИНЕТ
ТЕХНОЛОГИИ















Политика





















НИКТО
НЕ ЗАБЪН






















По территории района протекает
многоводная *река Селенга*, которая делит
район на две части




Прибайкальский район – это прекрасная и удивительная земля




Земля степей и гор






Земля
многочисленных
озер и
полноводных
рек

Земля
ХОЛОДНЫХ И
горячих
минеральных
ИСТОЧНИКОВ





Земля
зеленых
долин и
бескрайней
тайги (75%)

Полезные ископаемые

- 1. Кварцевый песчаник.
- 2. Доломиты.
- 3. Глинисто-железооксидные охры.
- 4. Фосфатосодержащие карбонатные породы.
- 5. Золото-, серебро-, полиметаллические месторождения.
- Известняк.
- Песчано-гравийная смесь.
- Глина и др.


Населенные пункты расположены в межгорных впадинах хребтов: Хамар-Дабан, Улан-Бургасы.



Население – русские, буряты, украинцы,
татары и др. (29380 человек)



По району проходят Восточно-Сибирская железная дорога, автомобильные трассы



Сегодня Прибайкальский район – это территория с развитым промышленным производством



Сегодня Прибайкальский район – это территория с развитым сельскохозяйственным производством



Сегодня Прибайкальский район – это территория с развитой социально-культурной сферой



Основная отрасль промышленного производства – лесопромышленный комплекс



Развита добыча уникального природного кварцита (Черемшанское месторождение)



Рыборазводная деятельность и рыболовство



Производство продуктов питания



В агропромышленном комплексе
развивается промышленное производство
мяса свинины



В отрасли растениеводства
осуществляется выращивание зерновых
и корнеплодов



Республиканский детский реабилитационный центр



Частные предприятия по оказанию рекреационных услуг



Прибайкальский район обладает богатейшим, уникальным потенциалом в плане развития туристско-рекреационного комплекса



Байкал и его побережье



Особое достоинство района – своеобразный микроклимат побережья озера



Озеро Котокель



Гаффская болезнь




Элодея Канадская





Озеро Колок



Предгорья хребта Улан-Бургасы –
представляет исключительно ценную в
рекреационном отношении территорию




Селенгинский Свято-Троицкий монастырь




В июне 1891 года монастырь посетил наследник цесаревич – будущий император России Николай II



Спасская церковь в с.Турунтаево (1791-1821 гг.)





Ильинский Богоявленский храм

Питателевский источник



Святая Иоаннова гора



Батури́нский Сре́тенский же́нский монастырь



К.П. Торсон, А.П. Барятинский



С.Г. Волконский, А.Н. Муравьев



Отбывал ссылку в селе Турунтаево известный декабрист Е.П. Оболенский



Спасибо за внимание!