

# Коми- пермяцкий округ

Шпис В.М.




# Толкование символики герба

- Красный, белый и синий цвета являются характерными для коми-пермяцкого быта и народного творчества. Белый и синий цвета преобладают в традиционной одежде коми-пермяков, красный цвет - в украшениях одежды и домов. "Перна" - крест или "кодзув" ("звезда") является характерным элементом коми-пермяцкого национального орнамента, символизируя вечность и высокие идеалы
- медведь – символ пермского края





# В округ входят районы, которые образовались

- ▣ Юрлинский 1924г
  - ▣ Косинский 1924г
  - ▣ Кудымкарский 1924г
  - ▣ Юсьвинский 1925г
  - ▣ Гайнский 1926г
  - ▣ Кочёвский 1926г
- 

# Общая характеристика

- ▣ *Коми-Пермяцкий округ входит в состав Пермского края. Округ расположен в Предуралье, в бассейне Камы. Поверхность холмисто-равнинная, на Большую часть округа занимают низменные пространства.*

# Образование и культура

- ▣ В 1920 г. усилиями уроженца Кудымкара художника П. И. Субботина-Пермяка в нем создан музей;
- ▣ в 1927 г. Педагогический лицей (вначале техникум),
- ▣ в 1929 г. лесной (вначале отделение техникума)
- ▣ в 1930 г. сельскохозяйственный техникумы,
- ▣ в 1930 г. Медицинский техникум (вначале фельдшерско-акушерская школа);
- ▣ в 1926 г. окружная газета "Гэрись" ("Пахарь", в 1931 г. переименована "По Ленинскому пути", с 1992 г. "Парма"), в 1930 г.- окружное издательство,
- ▣ в 1931 г. - драматический театр (вначале студия) ныне им. А.М.Горького.
- ▣ в 1940-1956 гг. - учительский институт, с 1944 г. действует институт усовершенствования учителей

# Главы округа и районов

- ▣ Рычков Виктор Васильевич - глава КПО
- ▣ Климов Валерий Анатольевич – Кудымкарский р
- ▣ Агфалов Евгений Васильевич – Косинский р
- ▣ Моисеева Татьяна Михайловна – Юрлинский р
- ▣ Пыстогов Алексей Николаевич – Кочёвский р
- ▣ Исаев Владимир Васильевич – Гайнский р
- ▣ Евсин Михаил Николаевич – Юсьвинский р



# Косинский район



- Административным центром является село **Коса**



# Толкование символики герба


- ▣ *Гласный герб. Деление поля герба на два цвета скошением слева («косой линией», восходящей диагональю) указывает на название территории. Основная фигура герба – медведь, издавна была символом далекой пермской земли. Серебряная перна – часть коми-пермяцкого орнаментального узора, определяет основное население района, 80 процентов которого составляют коми-пермяки. Расположенные дугой перны в верхней части щита говорят и о северном расположении территории, которой климатически близка местность с северными сияниями. Их количество равно числу поселений, составляющих Коссинский район.*

*Червлёный цвет символизирует труд, славную историю жителей района, красоту и праздник.*

*Лазоревый цвет - символ надежды, возрождения, он указывает на водные богатства района, чистоту его рек и воздуха.*

*Золото в гербе – символ высшей ценности, богатства, величия, постоянства, силы и великодушия. Серебро символизирует чистоту человеческих помыслов и окружающей природы.*



- Косинский район был создан на базе Чураковской, Юксеевской, Бондюжской, Косинской волостей Чердынского уезда.
  - основная река Коса, являющаяся притоком Камы.
  - Косинский район приравнен к районам Крайнего Севера.
- 

# Церковь Николая чудотворца в с. Коса

□



# Часовня в д. Чазёво



# Часовня в д. Порошево



# Кочёвский район



□ Административным центром является село **Кочёво**

□

# Толкование символики герба

- ▣ *Герб гласный. Заяц на коми-пермяцком языке произносится как "коч" [кэч'], и это легло в основу исторического наименования центра района - села Кочезо, с перевода на коми-пермяцкий язык "Коч [кэч'] посад".*

*Заяц в геральдике - символ чуткости, изобилия и бесстрашия. Поле щита червленое (красное) - национальный цвет коми-пермяков. Красный цвет - символ труда, мужества и красоты, характерный для коми-пермяков национальный цвет.*

*Серебряный пояс, объединенный с серебряным столбом, символизирует пересечение старинных трактовых дорог, соединявших Кочевскую волость с другими территориями Пермской и Вятской губерний.*

*Серебро - символ чистоты помыслов, благородства. Серебряная перна - национальный символ коми-пермяцкого народа. Зеленая оконечность щита символизирует богатую лесную природу района и развитое сельское хозяйство, которое исторически является основным направлением деятельности жителей Кочевского муниципального района".*





- Кочёвский район находится в Коми-Пермяцком автономном округе. Село Кочёво на р. Сеполь, поселение упоминается в письменных источниках с 1848 г. как починок Кочев (основан Пыстоговыми, выходцами из д. Пыстоговой).
- В основе названия коми-пермяцкое прозвище Кэч – «заяц».
- Учреждения культуры – районный Дом культуры, известный своими коллективами художественной самодеятельности: народным ансамблем «Лысваок» («Росинка»), созданным в 1947 г. как хор (с 1977 г. – народный коллектив) и фольклорным коллективом «Лымдорчача» («Подснежник»). Исторические достопримечательности: археологические памятники Харинской, Ломоватовской, Родановской культур;

# Церковь Николая Чудотворца с. Кочёво



Д. Юкseeво



Церковь в д. Дёмино



- Специализация района — лесозаготовка, лесопереработка, деревообработка, сельское хозяйство.



# д.Пармайлово – красота деревянного зодчества



# Юрлинский район

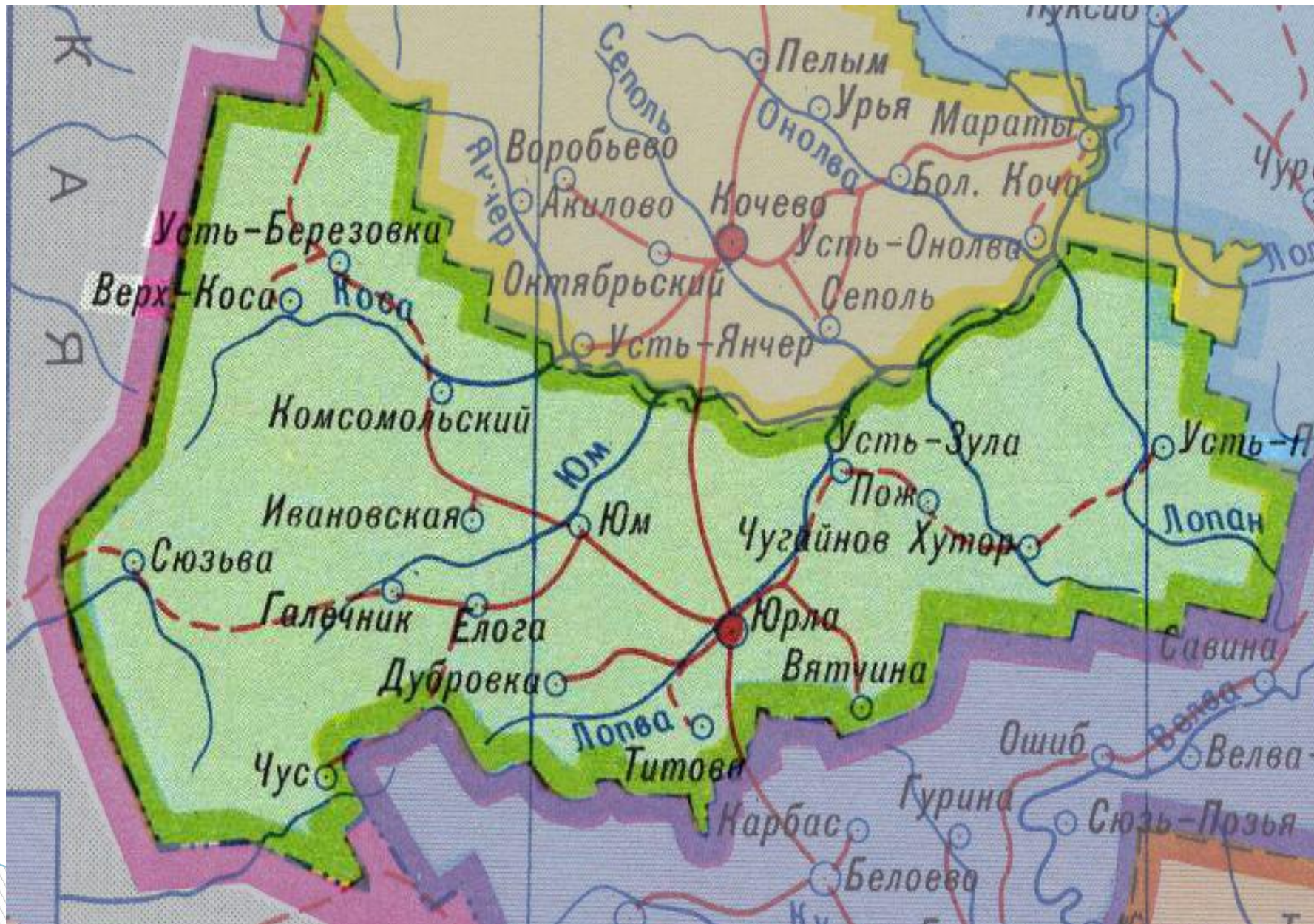


Административный центр -  
село Юрла

# Толкование символики герба

- ▣ *Красное поле символизирует прошлое района, синее поле символизирует будущее, успех, благополучие района. Солнце является символом возрождения, счастья, мира и богатства. Лучи солнца (12) - это бывшие сельские советы. Ели, их три - символизируют поселения района и главные природные богатства. Второй отраслью специализации района является сельское хозяйство, о чем символизируют два колоса".*





- Юрлинский район в Коми-Пермяцком автономном округе расположен в центре автономного округа, но выделяется абсолютным преобладанием в населении русских, которые по притокам Косы - Юму и Лопве впервые появились здесь в конце XVII в. Приток русских в начале XVIII века усилился за счет раскольников-старообрядцев, беглых стрельцов. Население региона было причислено к сословию государственных крестьян.
- Старообрядчество способствовало обособлению местных жителей. Уже тогда в Юрле действовало церковноприходское училище, 2 ежегодные ярмарки, которые в начале XX в. выделялись торговлей хлебом, салом, кожей; земством были открыты лечебница, агрономический участок; действовали лесничества и земский начальник

- Поселение Юрла упоминается в письменных источниках с 1719 г. Первоначально – деревня. С 1766 г., после постройки здесь деревянной Рождество-Богородицкой церкви – с. Юрлинское. Еще одно наименование – Юм-Лопвинское (дано по местным административным образованиям – станам Юмский и Лопвинский). 19 – 23 янв.
- 1919 г. в селе произошло крупное восстание крестьян, недовольных советской властью.

# Здание больницы



# церковь Никольская с.Юрла



# Юсьвинский район



- ▣ Административный центр село Юсьва
- ▣ Название села «Юсьва» с коми-пермяцкого языка переводится как «лебединая вода» («Юсь»-лебедь, «ва»-вода).

# Толкование символики герба

- ▣ *Красный цвет - символ труда, мужества и красоты, характерный для коми-пермяков национальный цвет.*
- ▣ перна — солярный символ, часть национального узора коми-пермяков;
- ▣ *Синий цвет – символ воды*
- ▣ *символ лебедя белого цвета – символ названия местности*





- ▣ Юсьвинский район охватывает восточную часть бассейна р. Иньва, который явился одним из очагов формирования коми-пермяцкого народа. В 1756 г, Строгановыми в низовьях р. Пожвы вблизи Камы были построены Пожевский чугуноплавильный и железоделательный завод, и 1794 г. поблизости от него вспомогательный Елизавето-Пожевский железоделательный завод, в 1811 г. у Майкора в низовьях р. Иньвы Никитинский железоделательный и сталелитейный завод. В начале XIX в. на Пожевском заводе под руководством П.Г. Соболевского были построены одни из первых в России пароход и паровоз.

# Исторические достопримечательности:

- ▣ археологические памятники Харинской, Ломоватовской, Родановской культур, памятники жертвам гражданской войны и участникам Великой Отечественной войны, Михаило-Архангельская (с. Архангельское) и Свято-Троицкая (пос. Пожва) церкви, комплекс сооружений старого завода в пос. Пожва.

# Церковь Богоявления господня в д. Майкоре



# Церковь Михаила Архангела в с. Арльхангеск



# Свято-Троицкая церковь в п. Пожва



# Кудымкарский район



- Административный центр- **город Кудымкар**

# Толкование символики герба

- Охотник коми-пермяк (основная фигура герба) указывает на историческое прошлое территории, заселенной народом коми-пермяков, одним из основных занятий которых была охота;
- перна — солярный символ, часть национального узора коми-пермяков;
- серебро — символ совершенства, благородства, чистоты, веры, мира;
- золото — символ высшей ценности, богатства, величия, прочности, силы и великодушия;
- красный цвет символизирует труд, достаток, красоту и праздник;
- черный цвет символизирует плодородие, в то же время черный цвет — символ мудрости, стабильности, постоянства;





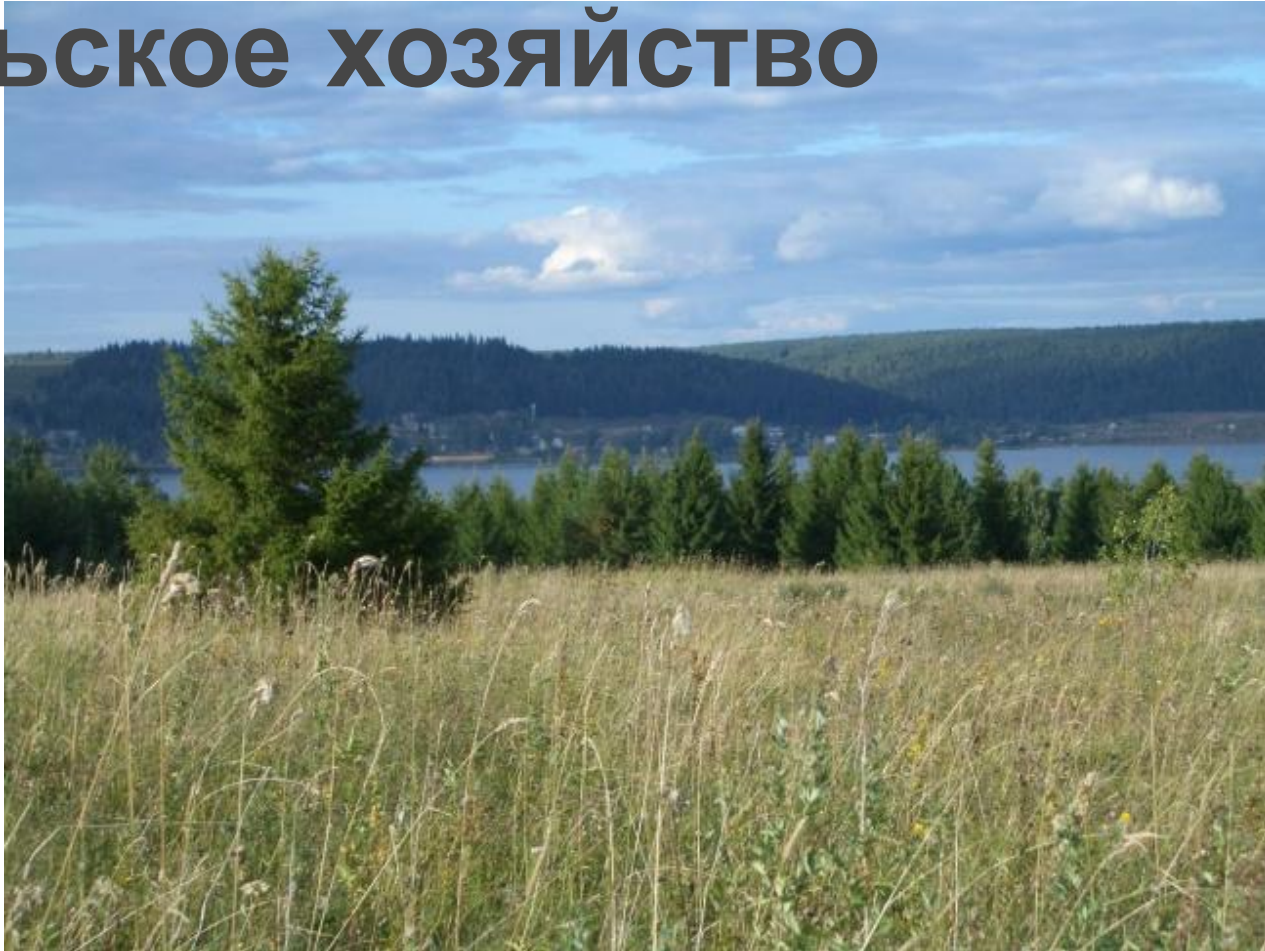
# История города

- История возникновения Кудымкара уходит в глубокую древность в VII-XV вв., основателями принято считать народ «чудь».
- История возникновения Кудымкара уходит в глубокую древность. О его появлении на реке Куве сохранилось немало легенд и преданий. Народный эпос связывает основание Кудымкара с именем легендарного Кудым-Оша. Известный коми-пермяцкий языковед А.С.Кривошекова - Гентман считает, что слово Кудымкар означает городище в сосновом бору.

□



# Основная деятельность - сельское хозяйство



# Стефановская церковь с. В- Юсьва



# Церковь Свято -Алексеевская с. Ёгва



# Церковь в с. Белоево



# Гайнский район



Административным центром является поселок Гайны.

# Толкование символики герба

□ *Историческое наименование поселка Гайны связано с названием места обитания (проживания) белки - гайно. Синяя перевязь символизирует реку Каму, протекающую через всю территорию района, по берегам которой селились первые жители края. Основным лесным богатством района являются сосновые леса.*

...







Постамент, посвящённый 400-летию Гайнам

- История Гайнского района идет своими корнями в далекую древность. Первым народом который населял эти земли были коми-пермяки. В 1472 они вошли в состав Русского государства. В этом же году было образовано сословие государственных крестьян. Начиная с 15 века русские начинают проникать на Урал по Верхней Каме и Весляне, через существующее уже тогда поселение Гайны. Само слово “гайны” от “гайно” – означает беличье гнездо. В 16 веке население района занималось охотой, рыболовством. В те времена дорога до [Перми Великой](#) проходила через Гайны. Официально Гайнский район был создан в 1926 году.


# Новая церковь в п. Гайны




## Панорам а поселка Гайны



- Население тяготеет к рекам Каме, Весляне, Чёрной.
- На севере вдоль границы с Республикой Коми район практически незаселён.



В Гайнском районе находится уникальный памятник деревянного зодчества, Свято-Никольский монастырь. Он был построен в 1910 году на берегу реки Кама, вятскими строителями в д. Монастырь



# Адово озеро

- Имеет статус памятника природы. Площадь озера 3,68 км<sup>2</sup>. По своим очертаниям имеет форму яйца; ширина до 2 км, длина до 3 км. Глубина озера составляет 5—6 м. Озеро расположено на Адовском болоте среди торфяников, его образование могло быть связано с процессами суффозии. Рядом, приблизительно в 0,5 км, находится озеро Малое Адово.



слов. *вад* — «попретъ твое тело в озеро с толкани берегами» и *ты* — «озеро». Русское название озера появилось благодаря легенде о водяной красавице-русалке Щуке, которая затаскивала молодых рыбаков в воду (или в ад). Под влиянием этой легенды коми-пермяцкое слово *вад* превратилось в русское *ад*.

# Легенды





# Озеро Нахты

- **Озеро Нахты** расположено в Гайнском районе Прикамья, севернее озера Нижняя Старица, которое находится в древнем русле реки Тимшер.
- Озеро проточное, имеет продолговатую, вытянутую форму. Максимальная длина водоема 12 км, ширина составляет 15 метров. Озеро сравнительно неглубокое – максимальная глубина 3,5 метра. Площадь озера 2,28 км<sup>2</sup>.
- Водой озеро снабжают впадающие реки и ближайшие болота. В весеннее половодье Нахты соединяется с рекой Тимшер.
- Из озера Нахты вытекает река Бартом. Вода имеет бурый оттенок, слабокислая, прозрачность в июле до 0,2 метра.
-

- По берегам растет рдест, осока и кувшинки. Хорошо развита водная растительность.
- В озере в изобилии водится язь, щука, чебак, окунь, голавль, лещ, ерш, жерех. Из-за цвета воды рыба имеет темный окрас, у окуня можно увидеть ярко-красные плавники.
- Когда-то озеро Нахты было промысловым водоемом, на его левом берегу посередине озера располагалась рыболовная база.
- Дорога к Нахты труднопроходима, местные жители ездят сюда на мотоциклах или велосипедах.
- Ближайшие населенные пункты: разрушенный пос. Нижняя Старица, села Верхняя Старица, Кривцы и Касимовка.
- Озеро Нахты является зоологическим памятником природы.



# Самый большой мост в округе мост через р. Каму



A photograph of a young, vibrant green pine tree standing in a field of tall grass and numerous white daisies. In the background, there are more trees and a blue sky with scattered white clouds. The text 'спасибо за внимание' is written in a bold, red, sans-serif font across the middle of the image.

**спасибо за внимание**