

**«Путешествие девчонок  
по родному  
Пермскому краю»**

## Цель:

Воспитание у ребят нравственно-патриотических чувств за край, где они живут, рассказать и показать их малую Родину.

## Задачи:

Воспитывать патриотические чувства, любовь к Родине, к краю, к природе; чувство доброты, сопричастности и сопереживания ко всему живому и прекрасному, что нас окружает, бережное отношение к природе.

(Маршруты запланированы в течении всего года)

**Муниципальное автономное общеобразовательное учреждение**

**«Средняя общеобразовательная школа» п.Теплая**

**Гора**

**Участники экспедиции:**

**Загороднова Кира Владимировна (6 «А»),**

**Усольцева Ксения Андреевна (7 «А»),**

**Балташева Алина Маратовна (7 «А»),**

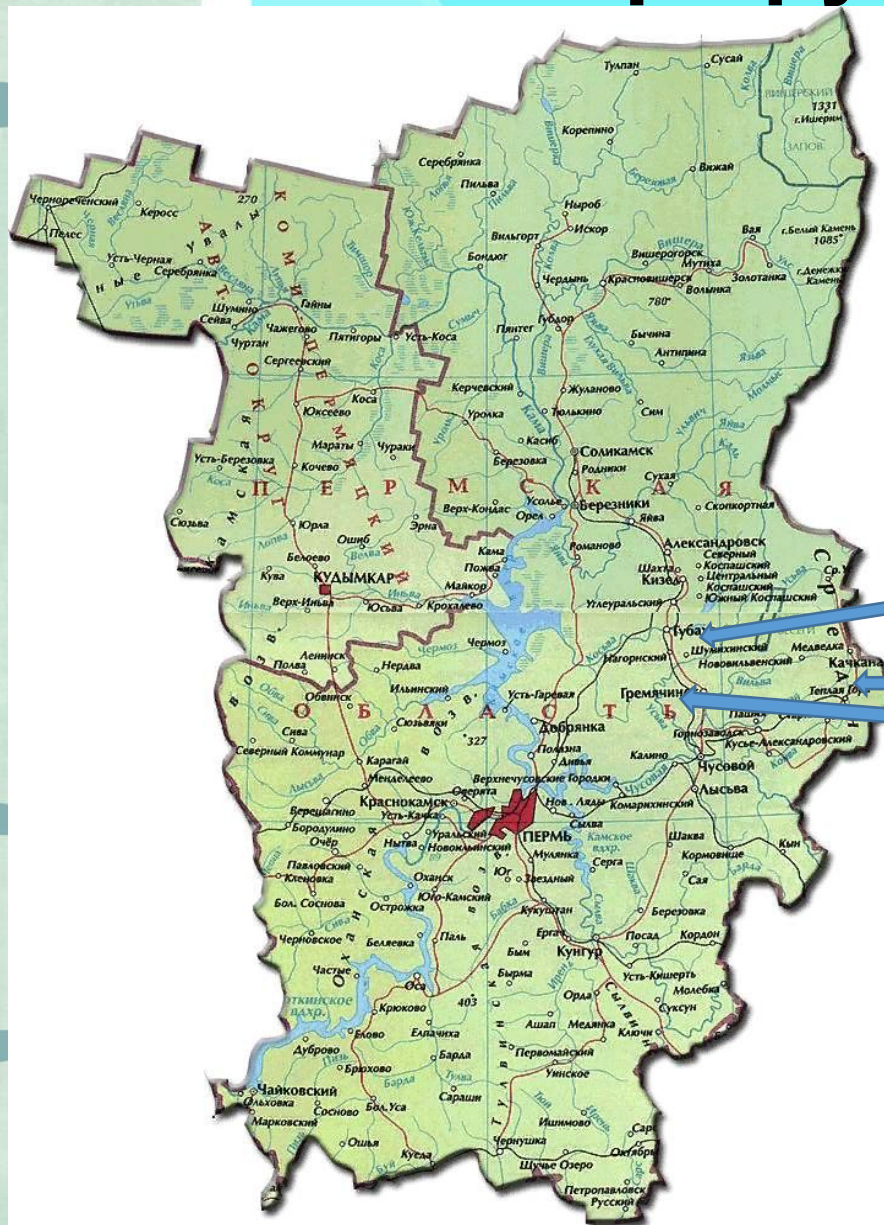
**Васильева Ксения Евгеньевна (8 «А»),**

**Кроль Елизавета Максимовна («8А»)**

**Светлана Юрьевна,**

**Руководитель: Зайцева**

# Наш маршрут



Поселок Промысла  
(алмазный ключик,  
дом-музей  
Александра Грина)  
Горы Колпаки  
Каменный город  
Усьвенские столбы

# Поселок Промысла 1 остановка «К первому русскому алмазу!»

В России первый алмаз был найден 5 июля 1829 года на Урале в Пермской губернии на Крестовоздвиженском золотом прииске четырнадцатилетним крепостным Павлом Поповым, который нашёл кристалл, промывая золото в шлиховом лотке. За полукаратный кристалл Павел получил вольную.

Через несколько дней его сверстник Иван Соколов при промывке шлихов нашёл ещё один алмаз.

Сегодня на небольшом удалении от посёлка, на месте стараний Павла



ЗДЕСЬ  
5 июля 1829 г.  
Павлом Поповым  
был найден первый  
Российский АЛМАЗ

# Поселок Промысла 2 остановка «По следам истории».

В 1900 году молодой Саша  
Гринецкий - будущий писатель-  
романтик Александр Грин - искал  
старательского счастья на  
Урале, на берегах реки  
Полуденной (ныне - Полуденка),  
в Пашийских или Шуваловских  
«Крестовоздвиженских золотых  
промыслах». Лесорубы и  
старатели впоследствии стали  
праобразами героев его книг. В  
посёлке Промысла сохранился  
дом, в котором проживал  
Александр Грин, сегодня  
ДОМ МУЗЕИ



# Горы Колпаки

## 3 остановка «Чудеса

**природы** Горы Колпаки – причудливые скалы на Среднем Урале, на самой границе Европы и Азии. Название произошло от формы скалистых образований, которые напоминают шапки-колпаки.

Скалы вытянулись по вершине небольшой грядой. Высота скал достигает 30 метров. Высота самой горы – 614 метров над уровнем моря. Чуть поодаль отдельно возвышается камень-останец Чертов Палец.

На Колпаках оборудована удобная смотровая площадка. С вершины Колпаков открывается прекрасный вид на многие десятки километров. Отсюда виден хребет Басеги и гора Качканар. Колпаки – памятник природы. Колпаки – одно из мест, в которых снимался фильм Алексея Иванова и Леонида Парфенова «Хребет России».









# «Каменный город» 4 остановка «Сказочная легенда».

Каменный город — одна из главных достопримечательностей Пермского края. Название Чертово городище, а местные жители называют его просто Черепахами. Как же появился Каменный город? Существует легенда, что давным-давно на этом месте был потрясающей красоты город. Он цвел и развивался. И жили здесь красивые и добрые люди. Но у короля этого города была слепая дочь, она единственная не могла видеть красоту места, где живет. Злой колдун предложил королю излечение его дочери, и король согласился. Но как только принцесса



**«Каменный город»**  
**4 остановка «Сказочная**  
**легенда».**

**Ребятами была**  
**запланирована акция**  
**«Избавим от мусора памятник**  
**ПРИРОДЫ»**



**Усьвинские Столбы**  
**5 остановка «Осенняя красота»**  
**Уникальные Усьвинские каменные столбы на реке Усьва, вытянувшиеся в длину на несколько километров и достигающие высоты 120 метров. Благодаря своей уникальной форме скалы издревле привлекали людей. Способствовало этому и большое количество пещер и гротов. Особенно**



