

ЗЕМЛ Я



ЕВРАЗИЯ



A satellite-style map of the Russian Federation, showing its vast landmass and surrounding waters. The word "РОССИЯ" is written in large, bold, yellow Cyrillic letters across the center of the map. The map uses a color gradient to represent terrain, with greens for lowlands and browns for higher elevations. The word "РОССИЯ" is positioned centrally, spanning across the European and Asian parts of the country.

РОССИЯ

КОГАЛЫМ



ШКОЛА №8

ДОБРО ПОЖАЛОВАТЬ
WELCOME



5 «М» класс



Сказание о 5-М классе



В одной Когалымской школе,



А может быть не школе

Но где-то,

На 2 аль 3 этаже.


Учились там девчонки,
Учились там мальчишки

Ну, в общем ребяташки





А дальше будет
Наш рассказ о
ТОМ,
Чем занят весь
Наш класс.




The image features a central pink starburst shape containing text. Surrounding this are numerous small, square photographs of children in school uniforms. Each photograph is accompanied by a yellow, five-pointed star sticker with a smiling face. The background is white with faint horizontal lines. At the bottom, there is a colorful decorative border with various shapes like circles and flowers in red, green, blue, and yellow.

**Наш класс —
это просто созвездие
звезд!**

**Об этом пока знаем
только мы сами.
Но скоро, но скоро
зажгутся всерьёз
Звезды с нашими
именами!**

драгоценных девочек



18 супер - мальчиков



**Перешли мы в 5-ый
класс –
это раз!**



Для нас учеба – не беда! Это два!



**Математика
трудна, всем
известная она...
Будем думать и
гадать, как задачи
нам решать?**




Я, ТЫ, ОН, ОНА, ВМЕСТЕ



Интересно!
Посмотри - это три!

ДРУЖИТЕЛИ

**Круг общения наш шире – это
будет пункт четыре**



**Будет чем нас занять – это
пять!**



**Самый дружный в школе
класс это - МЫ!!!
★ Встречайте нас!»**

