



# Классный час : «Нижегородской область- вчера, сегодня, завтра»

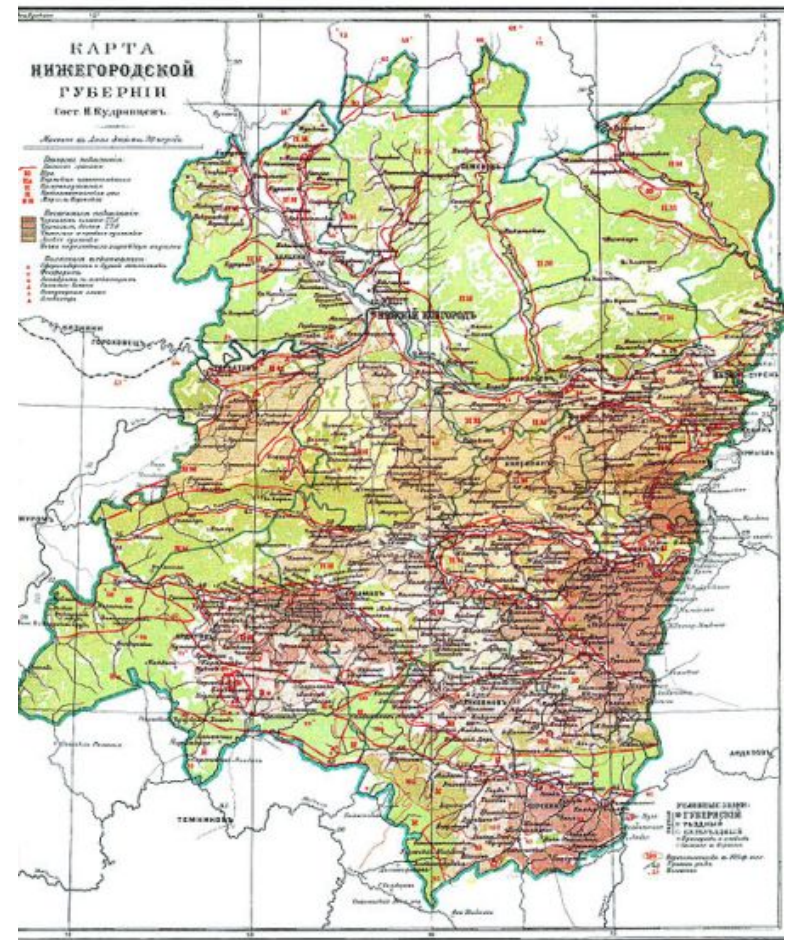
Выполнил учитель географии Михевнина В.А

# Нижегородская губерния



В 2014 году исполняется 300 лет со времени создания Нижегородской губернии. Именно тогда наш регион, объединяющий русские земли Волго-Окского междуречья с городами Нижний Новгород, Арзамас и Балахна, по воле императора Петра Великого впервые обрел административную самостоятельность, став полноправным субъектом державы Российской. Прошедшие с тех пор три столетия подтвердили правильность этого государственного решения и позволили всесторонне раскрыть экономический и духовный потенциал Нижегородского региона, вписавшего славные страницы в историю России. Нынешний юбилей дает возможность вновь вспомнить «труды и дни» нижегородцев, сохраненные архивными документами и народной памятью.



Среди великих преобразований, проведенных в России по инициативе императора Петра I, реформа административно-территориального устройства страны по праву считается одной из важнейших. К началу XVIII в. Россия представляла собой конгломерат разновеликих уездов, подчиненных непосредственно столице. Территория уездов исторически сложилась в далекой древности и ни в коей мере не соответствовала изменившимся экономическим условиям, путям сообщения, сети поселений, так что управлять этим конгломератом стало просто невозможно. Вот почему государь-реформатор принимает единственно верное решение: вместо уездов создаются крупные регионы, получившие название «губернии» (от латинского «управление»).



Первый этап реформы, начавшейся в 1708 году, оказался неудачным: первоначально созданные восемь губерний, огромные по площади, плохо управлялись, так как связь губернских центров с отдаленными окраинами была слишком слаба, а средства сообщения весьма несовершенны. К 1714 году было решено выделить из самой большой Казанской губернии самостоятельную Нижегородскую губернию. Об этом по велению Петра I был принят указ, подписанный четырьмя сенаторами 26 января по старому стилю (6 февраля по новому стилю; разница в стилях для XVIII века – «плюс 11 дней»). В состав губернии вошли: Нижний Новгород и другие крупные центры Волго-Окского междуречья - Балахна, Арзамас, Курмыш, Василь (ныне - Васильсурск), а также города Юрьевец, Ядрин. Алатырь, Муром, Гороховец, низовья рек Керженца и Ветлуги.



Границы Нижегородской губернии не изменялись до 1922 г. В 1922 году были присоединены к Нижегородской губернии Варнавинский и Ветлужский уезды. В 1929 г. образован Нижегородский край, в который вошли Нижегородская, Вятская губернии, три автономные республики: Марийская, Удмуртская, Чувашская и Муромский округ. В 1932 г. Нижегородский край был переименован в Горьковский, а город Нижний Новгород – в Горький.



В 1934 году из Горьковского края выделился Кировский (Вятский) край. В 1936 г. на оставшейся территории, образовалась Горьковская область. Некоторые изменения границ Горьковской области происходили и в 40 –е годы. В период с 1954-1957 г.г. южные районы области были выделены в самостоятельную Арзамасскую область. В октябре 1990 г. нашей области и областному центру возвращены их исторические названия. Область вновь называется Нижегородской, а ее областной центр – Нижним Новгородом.

# Современная Нижегородская область.

- Нижегородская область - одна из самых больших в Европейской части Российской Федерации. Она простирается с севера на юг более чем на 400 км, с запада на восток - почти на 300 км и занимает 76,6 тыс. кв. км. По площади она превосходит некоторые государства Европы, например, Бельгию (30,5 тыс. кв. км), Данию (43 тыс. кв. км.), Нидерланды (41,2 тыс. кв. км).

Административным центром области является город областного значения Нижний Новгород. С 2001 года Н. Новгород – столица Приволжского федерального округа



Нижегородская область

Нижегородская область на карте России



Бельгия на карте Европы



Нидерланды на карте Европы

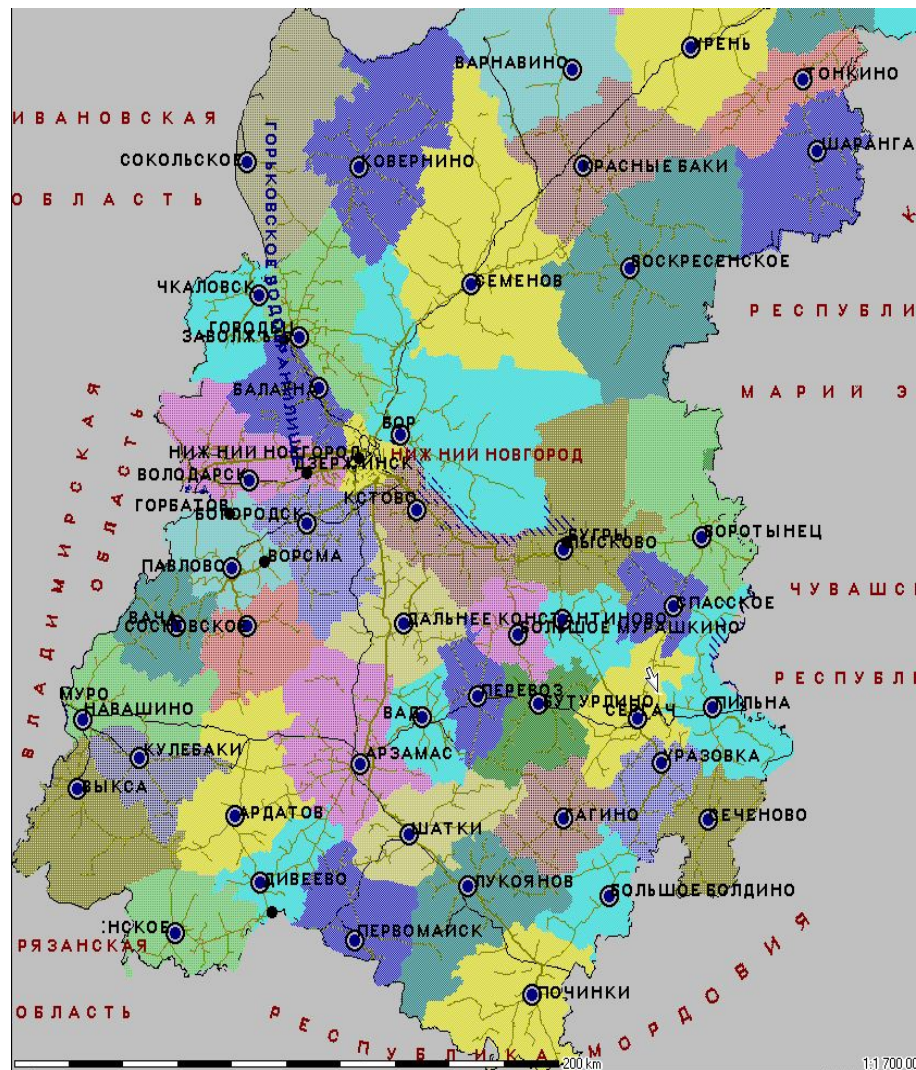


- Административным центром области является город областного значения Нижний Новгород.  
С 2001 года Н. Новгород – столица Приволжского федерального округа




Приволжский Федеральный округ

На территории Нижегородской области в настоящее время выделяют 48 административных районов и 28 городов.



Административные районы


- Это и древний Городец – ровесник Москвы .




И Родина философа и писателя Василия Розанова – город Ветлуга, отличающийся редкой природной красотой.



# И давние старообрядческое поселение- город Урень.



А в южной части нашего края среди муромских лесов дымят трубы металлургических заводов города Выкса.



Столицей нижегородского Заволжья,  
легендарных керженских лесов и льняных  
полей можно по праву считать город  
Семенов - «гнездо» хохломской росписи.



# Стоит на перепутье дорог наш любимый Арзамас, блистая куполами белых






- А в самом центре Восточно-Европейской равнины, на месте слияния двух великих рек Волги и Оки, находится Нижний Новгород. На одинаковые расстояния удален он от «матери городов русских» – Киева, от невской твердыни Санкт-Петербурга, уральского Екатеринбурга, Архангельска на севере и Ростова-на-Дону на юге.




# Население Нижегородской области

- Численность населения области по данным Госкомстата России на 2012 год составляет 3 296 947 чел.  
Плотность населения — 43.03 чел./км<sup>2</sup> (2012)

# Дивеево



# Болдино



**Свято-Троицкий Остро-  
монастырь. город Вор  
идут работы по его рекон**



**ский  
мент**

**Желтоводский Макариев  
монастырь**



- **Керженский заповедник**



## **Вадское озеро**



**озеро Светлояр**, в воды которого по преданию в первой половине 14 века погрузился Китеж град




# Промыслы Нижегородской земли


- Нижегородская губерния была самой развитой в кустарно-промышленном отношении. Производство развивалось на всей территории губернии - в Нижегородском, Арзамасском, Балахнинском, Васильском, Горбатовском, Макарьевском, Семёновском и других уездах.



# Производство Кошмы. Арзамас.



# Ножевое производство. Павлово, Ворсма



Небольшое ножовое заведение.  
С. Павлово, Гродз. у.

Fabrication à domicile de couteaux.  
Village de Paolino du district de Corroze.

# Выделка ложек. Семёновский



Выдѣлка ложки.

Семёновскій у.

Fabrication à domicile de cuillers.

District de Sémenoff.



# Символика Нижегородской губернии

- **Статья 2. ЗАКОНА НИЖЕГОРОДСКОЙ ОБЛАСТИ О ГЕРБЕ НИЖЕГОРОДСКОЙ ОБЛАСТИ**
- **(от 10 сентября 1996 г. N 42-3)**
- 



Герб области имеет в основе изображение исторического Герба Нижегородской губернии. Герб области представляет собой помещенное на геральдическом щите изображение идущего в серебряном поле червленого оленя, имеющего рога с шестью отростками и черные копыта; геральдический щит увенчан исторический российской короной и обрамлен золотыми дубовыми листьями, соединенными исторической андреевской лентой согласно прилагаемому оригиналу.

Как полагают некоторые исследователи, в древности на территории современной Нижегородской области существовал культ оленя (по некоторым данным, лося). Вероятно, по этой причине изображение оленя (лося) появилось впервые на Большой печати Ивана Грозного, а впоследствии закрепилось в гербе (эмблеме) Нижегородской земли (оно присутствует в «Титулярнике» 1672 года).



**Олень в геральдике символизирует величие, мудрость, благородство и справедливость.**

Серебряное поле герба символизирует чистоту и совершенство.

**Червлёный (красный) цвет - символ мужества и силы, энергии и красоты.**

Чёрный цвет - символ мудрости, благоразумия, смирения, скромности, честности, вечности бытия.

# Знаменитые люди Нижегородской земли



Несмотря на то, что про самого Кузьму Минина мало что известно, его подвиг для истории России поистине неocenim. Будучи избранным земским старостой, он поднял на борьбу с интервентами в Смутное время всенародное ополчение и спас Родину от потери независимости.

По окончании борьбы за спасение Отечества гражданин Минин сделал много полезного для восстановления России, укрепления государственности.

Козьма Минин



- Николай Иванович - наш всемирно известный земляк, ученый-математик. Он создал и заложил фундамент для абсолютно нового направления – неевклидовой геометрии.

Николай Иванович Лобачевский



# Знаменитые люди Нижегородской



Кулибин Иван Петрович (1735—1818) — выдающийся русский механик-изобретатель.

Кулибин родился в семье мелкого торговца в селении Подновье Нижегородского уезда. В юношеском возрасте обучился слесарному, токарному и часовому делу. В 1764—1767 годах Кулибин изготовил уникальные карманные часы. В их корпусе помимо собственно часового механизма помещались ещё и механизм часового боя, музыкальный аппарат, воспроизводивший несколько мелодий, и сложный механизм крошечного театра-автомата с подвижными фигурками (ныне часы хранятся в музее Эрмитаж).






Сеченов Иван Михайлович (1829—1905) — русский ученый-физиолог, создатель русской физиологической школы.

В своём классическом труде «Рефлексы головного мозга» обосновал рефлекторную природу бессознательной деятельности и привёл аргументы в пользу аналогичной природы сознательной, предположив, что в основе всех психических явлений лежат физиологические процессы, которые могут быть изучены объективными методами. Исследовал дыхательную функцию крови. Иван Петрович Павлов назвал Сеченова «отцом русской физиологии»





А. М. Горький  
(Алексей Максимович  
Пешков) (1868—1936) —  
писатель

Русский писатель, прозаик, драматург. Один из самых популярных авторов рубежа XIX и XX веков, прославившийся изображением романтизированного деклассированного персонажа («босняка»), автор произведений с революционной тенденцией, лично близкий социал-демократам, находившийся в оппозиции царскому режиму, Горький быстро получил мировую известность.





Советский лётчик-испытатель, комбриг, Герой Советского Союза, командир экипажа самолёта, в 1937 году совершившего первый беспосадочный перелёт через Северный полюс из Москвы в Ванкувер (штат Вашингтон, США).

Чкалов Валерий Павлович (1904—1938) — советский лётчик-испытатель





Евстигнеев, Евгений Александрович (1926—1992) — актёр театра и кино, народный артист СССР

Евстигнеев — актёр широкого диапазона ролей, но наиболее удачными были характерные роли. Неброская внешность — сутулая фигура, голова с большой проплешиной, длинным носом «картошкой» и оттопыренными ушами — компенсировалась большим артистизмом, цепкой наблюдательностью и большим обаянием. Евстигнеев достиг такого мастерства в профессии, что практически моментально угадывал и формировал персонажа, создавая импровизациями то, что было нужно режиссёру.





Рудина, Наталья Анатольевна — (род. 31 марта 1974) российская эстрадная певица, сценический псевдоним — Натали.

Родилась в городе Дзержинске Нижегородской области. Окончила музыкальную школу по классу фортепиано

Популярность к Натали пришла в 1998 году вместе с песней «Ветер с моря дул» и одноименным альбомом. Эта песня по итогам 1998 года вошла в пятёрку наиболее популярных в то время и стала визитной карточкой певицы. Альбом был выпущен рекордным тиражом.





Губернатор Нижегородской  
области с 2005 года

- **Валерий  
Павлинович  
Шанцев** родился  
29 июня 1947 г.

Использованные электронные  
ресурсы:

[www.archiv.nnov.ru](http://www.archiv.nnov.ru) –

Государственная архивная  
служба Нижегородской области.

Историческая информация.

[images.yandex.ru](http://images.yandex.ru)

[www.yarmarka.ru](http://www.yarmarka.ru)