

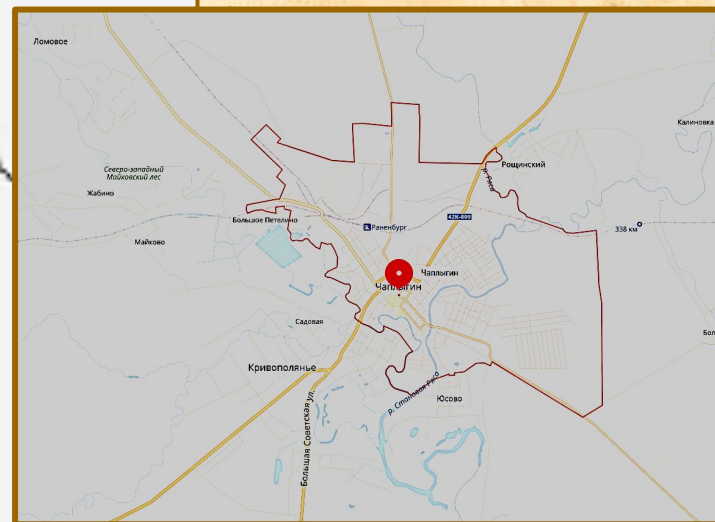
Чаплыгин – Апельсиновый город

Малые города России



Автор: Кунова Г.В. – учитель химии ГОАОУ «ЦОРИО» г.
Липецк.

ПОЛОЖЕНИЕ ГОРОДА НА КАРТЕ ЛИПЕЦКОЙ ОБЛАСТИ



Чаплыгин – город в России, административный центр Чаплыгинского района Липецкой области.

Координаты: 53° 15'00" с. ш. 39°58'00" в. д.

ОПИСАНИЕ ГЕРБА ГОРОДА

- 16 сентября 1778 года по указу Екатерины II Раненбург получает статус уездного города Рязанской губернии.
- 31 марта 1781 года утвержден герб города: *«В 1-й части щита, в золотом поле, часть герба Рязанского Наместничества. Во 2-й части, в серебряном поле, яблонного дерева ветви с плодами положены крестообразно, каковыми плодами сей город изобилует».*
- *Яблоневые ветви аллегорически указывают на историческое название города Раненбург, искаженное от Ораниенбург - "апельсиновая крепость". Тогда как слово "апельсин" с голландского языка переводится как китайское яблоко. Яблоня - традиционный символ плодородия, изобилия, знания.*




ОПИСАНИЕ ГЕРБА ГОРОДА

- Современный герб

Дата принятия: 28.10.2005

«В серебряном поле две зелёные, с червлёными плодами без числа, ветви яблони накрест».

- *Серебро - символ чистоты, совершенства, мира и взаимопонимания.*
- *Червлёный (красный) цвет - символ мужества, силы, труда, красоты.*
- *Зелёный цвет - символ природы, здоровья, жизненного роста.*



ОБЩИЕ СВЕДЕНИЯ О ГОРОДЕ

- Основан в 1638 году.
- Прежние названия: *Усть Становых Ряс, Слободское, Ораниенбург, Ранинбург, Раненбург.*
- Город с 16 сентября 1778 года.
- Площадь - 11 км².
- Население - 13,2 тыс. чел. (2007).
- Расположен в северо-восточной части Липецкой области, недалеко от границы с Рязанской областью, при впадении рек Ягодная Ряса и Московая Ряса в реку Становая Ряса (правый приток Воронеж-реки, бассейн Дона), в 83 км от Липецка.

История возникновения города

- Первое письменное упоминание об этих местах относится к 1638 году, тогда при создании Белгородской засечной черты на месте современного Чаплыгина было основано поселение под названием Усть Становых Ряс под Слободским Липягом, впоследствии село Слободское.
- В 1695 году на высоком берегу Ягодной Рясы был возведён небольшой деревянный путевой дворец для отдыха Петра I и его свиты при следовании из Москвы в Воронеж.
- В 1702 году Пётр I заложил в Слободском небольшую крепость по голландскому образцу, которой дал название **Ораниенбург** (нем. *Oranienburg* — «апельсиновая крепость» или «крепость Оранского»).

История возникновения города

- В 1702 году село Слободское и крепость были подарены А.Д. Меншикову.
- В 1712 году на средства Меншикова неподалёку был построен мужской монастырь «Петропавловская пустынь».
- 16 (27) сентября 1778 года по указу Екатерины II село Слободское получило статус уездного города с официальным названием **Раненбург**, который стал административным центром Раненбургского уезда новообразованного Рязанского



История возникновения города

- Во второй половине XIX века Раненбург занимал одно из видных мест среди городов Рязанской губернии по торговому обороту.
- Главным предметом торговли было зерно. Особенно славилась из-за своих вкусовых качеств раненбургская гречиха.



История возникновения города

- К началу XX века значительно изменился облик города. Четырнадцать улиц были замощены, керосиновые фонари были заменены электрическими, проведена телефонная сеть, начал действовать кинематограф.
- В 1948 году город был переименован в честь раненбуржца **академика С. А. Чаплыгина** (1869 - 1942 гг.), одного из основоположников аэродинамики.
- С 1954 года Чаплыгин входит как административный центр Чаплыгинского района во вновь образованную Липецкую область.




ДОСТОПРИМЕЧАТЕЛЬНОСТИ

- Чаплыгинцы бережно относятся к историко-культурному наследию. До 60 % сохранена застройка XVIII–XIX веков.
- На территории города находятся 52 памятника архитектуры, состоящие на государственной охране.
- К достопримечательностям района относятся действующий Троицкий собор (1818), церковь Вознесения (конец XVIII в.), здания мужской и женской гимназий, духовного училища, жилые купеческие дома.
- Восстановлен дом А. Д. Меншикова. Сейчас в нем размещен районный краеведческий музей.

ЦЕРКОВЬ ВОЗНЕСЕНИЯ ГОСПОДНЯ

- К основному объёму храма примыкает прямоугольная в плане широкая трапезная в семь световых осей.
- Колокольня, пристроенная к западному фасаду храма, утрачена в советское время (сохранился лишь первый ярус). Наличники окон церкви сбиты при очередной перестройке в конце XIX века северный и южный фасады трапезной обработаны пилястрами.
- Объемно-пространственная композиция церкви сохранила черты запоздалого провинциального барокко конца XVIII века, трапезная сооружена в стилевых формах эклектики.



ТРОИЦКИЙ СОБОР

- К строительству собора Святой Троицы приступили в начале 19 века. Троицкий собор по праву можно считать символом Раненбурга-Чаплыгина.
- Храм состоит из двух объемов: собственно здания церкви, сооруженного в 1818 году, и колокольни более поздней постройки.
- Кто разработал проект храма, неизвестно. По-видимому, он был прислан из Петербурга. Но авторы колокольни 1836 года хорошо известны – это рязанские губернские архитекторы Н. И. Воронихин и А. Бинденман.
- Собор окружала каменная ограда с железными решетками, с его восточной стороны размещалась часовня.
- Сегодня это действующий и любимый прихожанами собор, расположенный в центральной части города.



РАНЕНБУРГСКАЯ КРЕПОСТЬ

- Проезжая на корабельные верфи, царь часто останавливался в Слободском (впоследствии Раненбург, ныне Чаплыгин), где в 1695 г. для него были построены два хоромных брусчатых строения и один апартамент, затем здесь была возведена крепость.
- Она имела пятиугольную форму, пять фортов и была окружена земляным валом и рвом, наполненным водой.
- Внутри крепость имела несколько каменных, в один и два этажа, строений и деревянную башню.
- Под крепостью, на реках Ягодной и Становой Рясах, была сделана плотина. Образовалось озеро, на котором можно было плавать на парусных судах. В крепость вели трое ворот.



- Царь собственноручно сделал чертеж выстроенной крепости и на плане написал название “Оранибурх”.


РАНЕНБУРГСКАЯ КРЕПОСТЬ (реконструкция)




ПЕТРОПАВЛОВСКАЯ ПУСТЫНЬ

- В трех километрах от современного Чаплыгина есть очаровательное местечко, притягивающее к себе людей со всех сторон матушки России.
- Радость от взятия крепости Ниеншанц в устье Невы в апреле 1703-го послужила причиной и выбора названия для монастыря - чтобы монахи молились о здравии государя Петра I и укреплении государства российского. Митрополит Московский и Рязанский Стефан Яворский дал свое благословение на начало строительство пустыни и ее обустройство, а в 1711 г. прислал иеромонаха Тихона для руководства строительством храмов и всего, что относилось к монашеской обители.
- В том же году деревянный храм во имя святых апостолов Петра и Павла был освящен, и в нем стало проводиться регулярное богослужение.
- Монастырь расширялся и быстро становился одним из почитаемых мест у тамбовских и рязанских паломников. Из достопримечательностей здесь находились переданные Петром I иконы Петра и Павла, в свою очередь подаренные ему папой Римским Климентом XI, драгоценный крест тонкой работы - подарок

ПЕТРОПАВЛОВСКАЯ ПУСТЫНЬ






Эти две фотографии
сняты с одной точки:
второго яруса
колокольни
Троицкого собора.
В пространстве это
одно и тоже место, а
во времени их
разделяет
почти ровно сто лет.



Мэрия - дом купца
Федорова Дмитрия Ивановича



Дом купца Григорьева



Дом купца Казьмина



Дом купца Рунина



Дом купца Попова

Здание РОВД - на первом этаже лавочки, на втором - Земская управа



ИСТОЧНИКИ

- <http://www.heraldik.ru/gerbs/chaplygin.htm> - Союз геральдистов России
- <https://geraldika.ru/symbols/18529> - Геральдика.ру



- <https://ru.wikipedia.org/wiki/> -
- Интернет-ресурсы: фото.

