

ОСОБО ОХРАНЯЕМЫЕ ТЕРРИТОРИИ КРЫМА

АВТОР ПРЕЗЕНТАЦИИ:

МЕРЕЖКО НАТАЛЬЯ ВЛАДИМИРОВНА

МБОУ “ЯСШ №7” Г. ЯЛТА 2017 ГОД



Агармыш

Агармыш — горный массив в [Крыму](#), самая восточная часть внутренней гряды [Крымских гор](#). На территории массива в [1975 году](#) основан комплексный памятник природы общегосударственного значения — [Агармышский лес](#) с общей площадью 40 га. Располагается рядом с городом [Старый Крым](#). Высшая точка — гора Большой Агармыш (высота 722,5 м над у. м.). Это обособленный массив, идущий с юго-запада на северо-восток, протяженностью около восьми километров. Вершину горы занимает одноимённая [яйла](#). Имеет несколько вершин: г. Большой Агармыш (722,5 м), г. Лысый Агармыш (точная высота неизвестна в связи с карьерными работами), г. Малый Агармыш (665 м), г. Шпиль (491 м), г. Фантазная (413 м), г. Боченко (425 м).



Бельбекский каньон

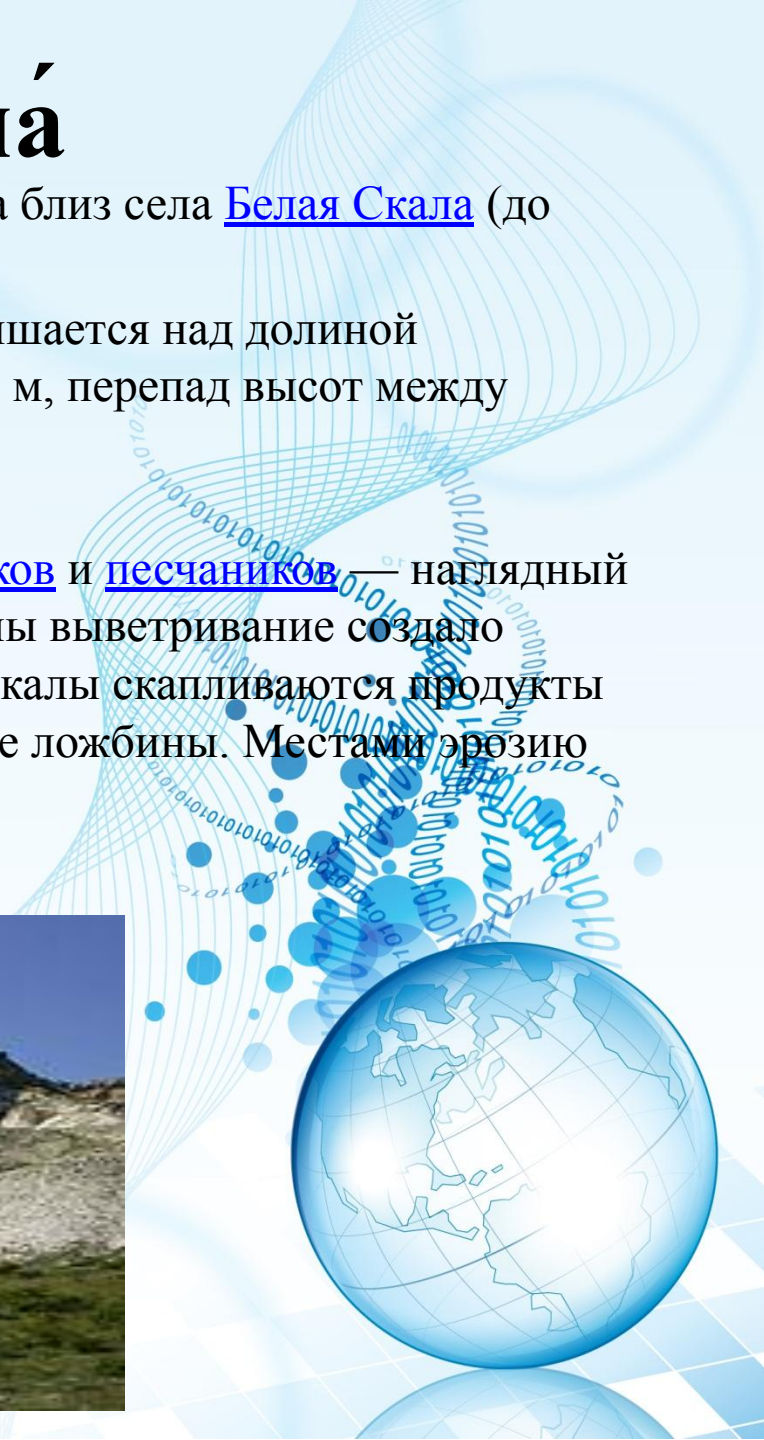
- **Бельбекский каньон** — участок сужения долины крымской реки [Бельбек](#) между посёлком [Куйбышево](#) и селом [Танковое](#), где река пересекает Внутреннюю гряду [Крымских гор](#). Длина каньона — 5 км, высота бортов 65-70 м, ширина в наиболее узком месте — 300 м. Каньон образовался благодаря процессу [водной эрозии](#), происшедшей в проложенной глубокой трещиной расколе в меловых [известняках](#) и [мергелях куэсты](#) Внутренней гряды Крымских гор.
- На склонах каньона растут [скальный](#) и [пушистый дубы](#), [грабинники](#), [кизил](#), [шиповник](#), [держидерево](#). На одном из юго-западных склонов (левый берег Бельбека) находится реликтовая [тисовая](#) роща из 2000 деревьев, которая решением Крымского облисполкома в 1980 году объявлена заповедным объектом местного значения.



Белая скала́

- **Белая скала́**, или — скала в [Крыму](#), расположена близ села [Белая Скала](#) (до 1948 года Ак-Кая) [Белогорского района](#).
- Вертикальная скалистая стена белого цвета возвышается над долиной реки [Биюк-Карасу](#). Высота над уровнем моря 325 м, перепад высот между долиной и вершиной скалы — 100 м.

Белая скала создана в результате эрозии и выветривания [меловых](#) и [палеогеновых известняков](#) и [песчаников](#) — наглядный пример [куэстового](#) рельефа. В верхней части скалы выветривание создало столбы, гроты, овальные ниши. В нижней части скалы скапливаются продукты выветривания — осыпи, навалы глыб, эрозионные ложбины. Местами эрозию сдерживают заросли [шиповника](#) и [грабинника](#).



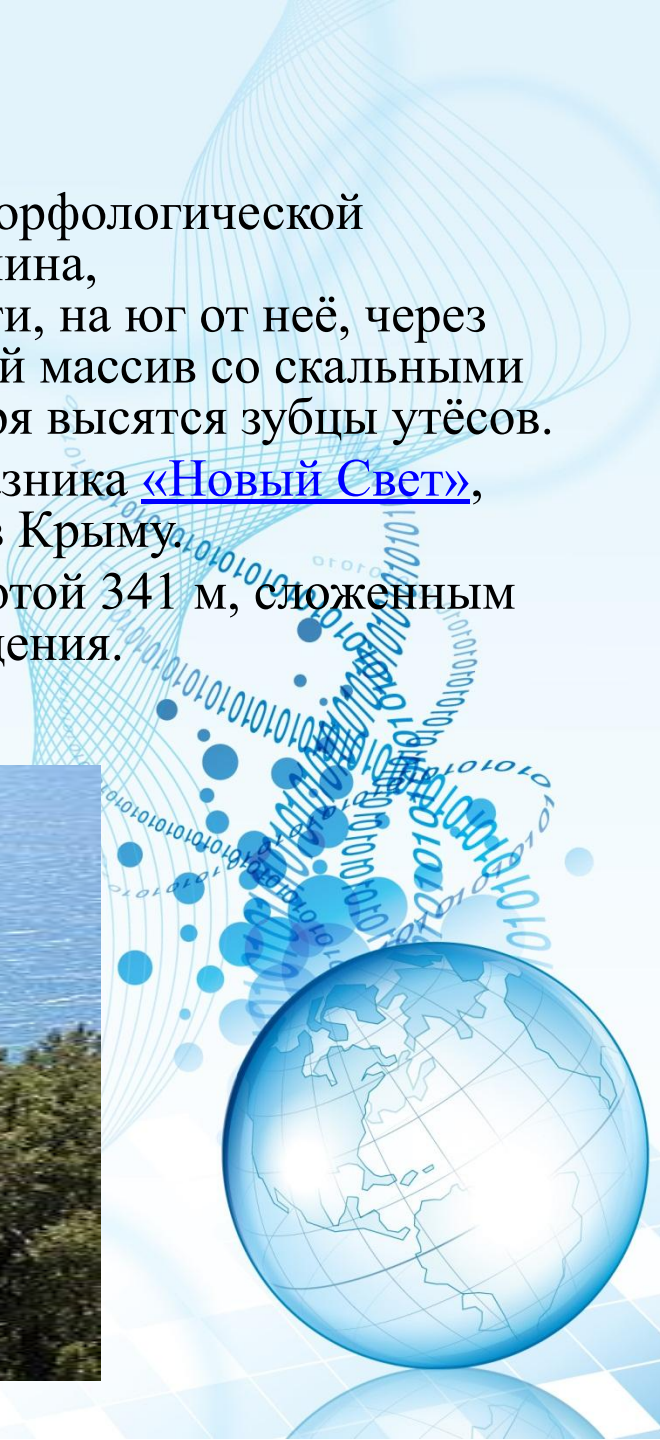
Гора Кошка

- **Ко́шка** — скала в [Крымских горах](#) около посёлка [Симеиз](#). Высота горы составляет 254 [метра](#). Является частью памятника природы [Гора Кошка](#), основанного в [1984 году](#) площадью 50 га. Гора [Кошка](#) — скала высотой 254,4 м сложенная известняками. Почти половину горы занимают каменные россыпи, у южного подножья хребта, лишённые растительности.
- По краю россыпей проходит каменная гряда высотой 3-7 м, расчленённая расщелиной. Расщелина заросла деревьями и кустарниками (вечнозелёные [паланник крымский](#) *Cistus tauricus* и [иглица понтийская](#) *Ruscus ponticus*). От каменной гряды до западного хребта идет ступенчатый склон, укрытый молодым редколесьем, представленный [деревовидным можжевельником высоким](#) (*Juniperus excelsa*), [фисташкой туполистной \(дикой\)](#) (*Pistacia atlantica* subsp. *mitica*), грабом, ясенем, [дубом пушистым](#) (*Quercus pubescens*), [сосной крымской \(Палласа\)](#) (*Pinus nigra* subsp. *pallasiana*).



Караул-Оба

- **Караул-Оба** — гора в [Крыму](#) со сложной геоморфологической характеристикой. Обнаженная коническая вершина, отмеченная [репером](#), находится в северной части, на юг от неё, через глубокую длинную седловину — платообразный массив со скальными стенами, гребнями, отломки; вблизи самого моря высятся зубцы утёсов.
- Расположена на территории ботанического заказника [«Новый Свет»](#), между посёлком [Новый Свет](#) и селом [Весёлое](#) в Крыму.
- Гора является древним коралловым [рифом](#) высотой 341 м, сложенным крепким [известняком](#) органического происхождения.



Гора́ Карата́у

- «Гора́ Карата́у» — ботанический памятник природы общегосударственного значения, расположенный в Крымских горах на территории [Алуштинского горсовета](#) ([Крым](#)). Площадь — 100 га. «Гора Каратау» является одним из наиболее значительных массивов букового леса на Караби-яйле, где преобладают деревья в возрасте 100—200 лет со средней высотой около 15-18 метров. Встречается [тис ягодный](#) (*Táxus baccáta*).



Караби-яйла

- **Караби́-яйла́** — горный массив ([яйла](#)) в составе Главной гряды [Крымских гор](#), самая восточная из больших яйл Крыма. Средняя высота массива около 1000 м над уровнем моря, высшая точка гора [Тай-Коба](#) имеет высоту 1262 м.
- Площадь Караби-яйлы около 120 км², это самая обширная из крымских яйл. От соседних горных массивов Караби-яйлу с запада отделяют долины рек [Суат](#) и [Бурульча](#), с востока — реки [Тана-Су](#) и [Биюк-Карасу](#). Караби-яйла состоит из двух частей: большего по площади нижнего плато и расположенного на юго-западе верхнего плато, известного также под названием [Кара-Тав](#). Караби-яйла отличается обилием разнообразных [карстовых](#) полостей — пещер, колодцев, шахт, воронок.



Красные пещеры или Кызыл-Коба

- Красные пещеры или Кызыл-Коба — система из нескольких пещер, расположенных в [Крымских горах](#) на отрогах [Долгоруковской яйлы](#) в 3 км от села Перевального (Ангара) [Симферопольского района](#). [7 августа 1963 года](#) на территории комплекса был создан одноименный геологический памятник природы общегосударственного значения общей площадью 33 га.
- Кызыл-Коба — самая большая [пещера](#) в [Крыму](#). Общая протяжённость изученной её части составляет на данный период времени около 25 км, площадь 64000 м², объём 270000 м³, перепад высот 275 м. Протяженность отдельных залов составляет 70 — 80 м, высота до 145 м (Зал Голубой капели). Средняя температура воздуха нижних этажей 8,1 — 9,0 °С. Пещер здесь несколько, вместе они образуют сложный подземный лабиринт, состоящий из шести этажей



Сопка Джáу-Тепé

- «Сопка Джáу-Тепé» — геологический памятник природы общегосударственного значения, расположенный на Керченском полуострове на территории [Ленинского района](#) Площадь — 10 га. Джау-Тепе — гора и крупнейший грязевой вулкан Крыма высотой 119,6 м (высота сопки 60 м). В 20 веке извержения наблюдались в 1909, 1914, 1925, 1927, 1937, 1982 годах. Вулкан выбрасывает сопочные отложения.



Урочище Демерджи

- Урочище Демерджи — урочище и геологический памятник природы общегосударственного значения, расположенный в Крымских горах на территории [городского округа Алушта \(Крым\)](#). Площадь — 20 га.. Урочище Демерджи включает в себя [Долину привидений](#) — местность с «башенными» формами выветривания верхнеюрских конгломератов, что на южном склоне горы [Южная Демерджи](#) (1239,8 м).
- Урочище окружено реликтовым лесом, где присутствуют такие породы как [сосна крымская](#) (*Pinus nigra subsp. pallasiana*), тис, пиракант.



Мангуп

- **Мангуп** — средневековый город-крепость в [Бахчисарайском районе Крыма](#). Историческое название - Баба-Даг, Отец-Гора. Столица княжества [Феодоро](#) (Крымская Готия), затем турецкая крепость. Расположен на вершине горы-останца, возвышающейся над уровнем окрестных долин на 250 м, а над уровнем моря на 583 м и образующей плато площадью около 90 га. На территории крепости расположены два больших родника (всего их больше пятнадцати) которые впоследствии стали называть Мужским и Женским. В [1975 году](#) на территории крепости создан [одноименный комплексный памятник природы общегосударственного значения](#). Мангуп-Кале расположен на плато горы-останца Баба-Даг ([крымско-тат. *baba*](#) — отец, *dağ* — гора). Наибольшая высота составляет 583 м. Гора представляет собой отдельно-стоящее возвышение, круто обрывающееся к югу. С северной стороны гора имеет четыре протяженных выступа, называемых мысами.




Карасу́-Баши́

- **Карасёвка** (до 1948 года **Карасу́-Баши́** — село в Белогорском районе [Республики Крым](#), ([крымско-тат. *büyük*](#)) означает «большой», а Карасу дословно переводится на русский как «чёрная вода» (*qara* — чёрный, *suv* — вода). В тюркских языках так называют реки, начинающиеся выступающими из-под земли родниками (в отличие от *aq suv* — белой воды — текущей с горных ледников). Левый приток Биюк-Карасу называется Кучук-Карасу (соответственно, «малая чёрная вода»). Рядом с источником, по склонам одноимённого ущелья бьют и сочатся многочисленные родники, называемые грифонами.



Никитский ботанический сад

- **Никитский ботанический сад** (официально **Федеральное государственное бюджетное учреждение науки «Ордена Трудового Красного знамени Никитский ботанический сад — Национальный научный центр [РАН](#)»**) — комплексное научно-исследовательское учреждение, ведущее работы по вопросам плодово-овощеводства и ботаники. В 2012 году Никитский ботанический сад отметил своё 200-летие. Весной 2014 года произошло [присоединение Крыма к Российской Федерации](#). В тот же период в апреле 2014 года президиум [Госсовета Республики Крым](#) своим постановлением создал крымское республиканское предприятие «**Никитский ботанический сад – Крымский научный центр**», которому передал всё имущество Никитского ботанического сада УААН – Национального научного центра



Парки-памятники садово-паркового искусства

- **Алупкинский парк** (также известен как **Воронцовский парк**) — парк на территории [Алупки](#) ([Большая Ялта](#)). Памятник садово-паркового искусства, основан в первой половине [XIX века](#) под руководством немецкого садовника [Карла Кебаха](#). Составляет единый ансамбль с [Воронцовским дворцом](#). Площадь парка около 40 га. На его территории насчитывается около 200 видов, разновидностей и садовых форм экзотических деревьев и кустарников. Акклиматизировано множество растений стран Средиземноморья, Северной и Южной Америки, Восточной Азии. В парке произрастают [магнолия крупноцветковая](#), [платан восточный](#), [дуб каменный](#), [сосна итальянская](#), [земляничник мелкоплодный](#), [земляничник крупноплодный](#), [калина лавролистная](#), [пальмы](#), [лавр благородный](#), [кипарис вечнозелёный](#), [маслина европейская](#), [секвойядендрон гигантский](#), [араукария чилийская](#), [магнолия Суланжа](#).



Гурзуфский парк

- **Гурзуфский парк** — ландшафтный [парк](#) на приморской скале на территории [Гурзуфа](#) ([Большая Ялта](#)). Памятник [садово-паркового искусства](#). Основан в [1803 году](#) по приказу герцога [Ришельё](#). Площадь парка — *12 гектар*. На его территории сосредоточено более 110 [видов](#) и декоративных форм [деревьев](#) и [кустарников](#). В парке произрастают как местные ([земляничник мелкоплодный](#), [сосна крымская](#), [фисташка туполистная](#), [можжевельник высокий](#), [иглица понтийская](#), [ладанник крымский](#)), так и иноземные виды ([кипарис вечнозелёный](#) пирамидальный, [секвойядендрон гигантский](#), [магнолия крупноцветковая](#), [кедр ливанский](#), [кедр гималайский](#), [кедр атласский](#), [маслина европейская](#), [кипарисовик Лавсона](#)).



Кипарисный парк

- **Кипарисный парк** — [парк](#) на территории международного детского центра «[Артек](#)». Памятник [садово-паркового искусства](#).
- Парк был основан ещё в начале [XX века](#). В [1972 году](#) парк был объявлен объектом общегосударственного значения. Площадь парка 9 гектаров.
- На его территории собрано около 180 [видов](#) и декоративных форм [деревьев](#) и [кустарников](#). Как следует из названия, больше всего в парке пирамидальных [кипарисов](#). Произрастают также кипарисы [горизонтальный](#), [гваделупский](#), [крупноплодный](#), [гималайский](#), [Макнаба](#). Кроме того, есть [сосны итальянская](#), [Монтезумы](#), [пальма вееролистная](#), [мирт обыкновенный](#), [кедр болотный](#), [мушмула японская](#).



Ливадийский парк

- **Ливадийский парк** — ландшафтный парк с элементами регулярного. Расположен на территории Ливадии (Большая Ялта), на склоне горы Могаби. Памятник садово-паркового искусства. Заложен в конце XIX века.
- Площадь парка — 47,5 га. На его территории сосредоточено около 400 видов и садовых форм деревьев и кустарников, в том числе секвойядендрон гигантский, кедр ливанский, кедр гималайский, кедр атласский голубой, лавровишня лекарственная, лавровишня португальская, Сосна Сабина, сосна пицундская, сосна крымская, земляничник крупноплодный, глициния и другие.
- В парке расположены несколько фонтанов (в том числе фонтан «Ливадия», украшенный арабской вязью) и 80-метровая пергола, увитая розами, виноградом и глициниями, которая оканчивается восьмиугольной площадкой, обрамлённой розами Банка. Также на территории парка имеются беседки (Царская, Розовая, Турецкая).



Массандровский парк

- **Массандровский парк** — парк-памятник садово-паркового искусства общегосударственного значения. Расположен на территории [Массандры \(Большая Ялта\)](#). Основан в первой половине XIX века.
- Площадь парка — 41,9 *гектар*. На его территории сосредоточено более 250 [видов](#) и садовых форм [деревьев](#) и [кустарников](#). В парке произрастают как местные виды ([сосна крымская](#), [дуб пушистый](#), [иглица понтийская](#), [земляничное дерево](#), [фисташка туполистая](#), [можжевельник высокий](#)), так и экзоты ([секвойдендрон гигантский](#), [кедр гималайский](#), [кедр атласский](#), [лавр благородный](#), [магнолия крупноцветковая](#), [бамбук](#), [криптомерия](#), [сосна Бунге](#), [сосна замечательная](#), [пихта прелестная](#)).



Мисхóрский парк

- Мисхóрский парк — парк-памятник [садово-паркового искусства](#), расположенный на территории [Мисхора](#) ([Большая Ялта](#)) между Алупкинским шоссе и черноморским побережьем. Заложен в конце [XVIII века](#).
- Площадь парка — 21,3 *гектара*. На его территории сосредоточено около 100 [видов](#) и садовых форм экзотических [деревьев](#) и [кустарников](#), произрастают как местные [лесные](#) породы ([дуб пушистый](#), [сосна крымская](#), [фисташка туполистная](#)), так и такие [экзоты](#), как [кипарис аризонский](#), [кипарис гвадалупский](#), [сосна алеппская](#), [сосна Культера](#), пальмы, [бамбук](#), [олеандр](#).



Утёс-Карасан

- **Утёс-Карасан** — парк-памятник садово-паркового искусства общегосударственного значения, расположенный на южном побережье Крыма. Площадь — 23 га.
- Согласно Распоряжению Совета министров Республики Крым от 5 февраля 2015 года №69-р *Об утверждении Перечня особо охраняемых природных территорий регионального значения Республики Крым* данный объект является памятником садово-паркового искусства регионального значения. Карасанский парк насчитывает 220 видов растений деревьев и кустарников. Особенностью парка является принцип насаждения деревьев по однородности их пород в отдельные группы. Здесь расположена вековая роща итальянских пиний.



Форосский парк

- **Форосский парк** — ландшафтный парк в поселке [Форосе](#). Основан в 1834 году. Площадь 70 гектаров, из которых 30 заняты культурными насаждениями (нижняя и средняя зоны), а 40 являются [лесопарковой](#) (верхней) зоной. Объявлен памятником садово-парковой архитектуры и находится под охраной закона.
- Красивой считается центральная часть парка — «Райский уголок». Здесь обустроен живописный каскад водоёмов. Нижняя часть парка плавно переходит в [пляж](#).
- В нижней части парка находится братская могила воинов советской армии и могила [Александра Терлецкого](#) — [советского партизана](#). В 1963 году на ней установлен [obelisk](#). В парке растёт более 200 видов и форм деревьев и кустарников, большинство из которых составляют экзотические породы. Среди них [секвойя дендрон гигантский](#); сосны [алеппская](#), [итальянская](#), [приморская](#), [Сабина](#); пихты [греческая](#), [испанская](#), [нумидийская](#), [кавказская](#); кедры [атласский](#), [гималайский](#), [ливанский](#); кипарисы [аризонский](#), [крупноплодный](#); [пальмы](#), [магнолии](#), [платан](#) и другие породы.



Харáкский парк

- Харáкский парк — [парк](#) на территории [дворца Харакс](#) в посёлке [Гаспра](#) ([Большая Ялта](#)). Памятник [садово-паркового искусства](#). Основан во второй половине XIX века.
- Харакский парк располагается на мысе [Ай-Толор](#) на высоте 40-60 метров над уровнем моря. Площадь парка — 17,5 *гектар*. В нем сочетаются регулярная и пейзажная планировки. На его территории сосредоточено более 200 [видов](#) и садовых форм [деревьев](#) и [кустарников](#). В парке произрастают [тис ягодный](#) колонновидной формы, пёстролиственная форма [самшита вечнозелёного](#), [кипарис лузитанский](#), [филлирея](#), [османтус](#), [зимоцвет](#). Многие деревья имеют возраст от 400 до 1000 лет.



Утёс-Карасан

- **Утёс-Карасан** — парк-памятник садово-паркового искусства общегосударственного значения, расположенный на южном побережье Крыма. Площадь — 23 га. Парк расположен у побережья Чёрного моря между пгт Партенит и мысом [Плака](#). Состоит из Карасанского парка и парка санатория «Утёс». Парк санатория «Утёс» заложен в 1813-1814 годах, площадью 7,68 га, а Карасанский парк — 1820 году, площадью 18 га. Оба были основаны русским военачальником [Михаилом Бороздиным](#). В [Карасане](#) [расположен дворец Раевских](#), на мысе Плака — [дворец княгини Гагариной](#), где сейчас расположены административные корпуса санаториев соответственно Карасан и Утёс. Они имеют статус *памятников архитектуры* и также охраняются законом.
- Согласно Распоряжению Совета министров Республики Крым от 5 февраля 2015 года №69-р *Об утверждении Перечня особо охраняемых природных территорий регионального значения Республики Крым* данный объект является парк-памятником садово-паркового искусства регионального значения. ^[2]



Использованные материалы

- https://ru.wikipedia.org/wiki/%D0%A4%D0%BE%D1%80%D0%BE%D1%81%D1%81%D0%BA%D0%B8%D0%B9_%D0%BF%D0%B0%D1%80%D0%BA
- <http://www.mangupa.net/2107.htm>
- <http://fb.ru/article/244768/jvopisnyiy-pamyatnik-prirody---belbekskiy-kanon-opisanie-mestnosti-i-dostoprimechatelnostey>
- <http://krymania.ru/ak-kaya-krasivaya-belaya-skala-v-okrestnostyah-belogorska/>
- <http://krymania.ru/gora-koshka-vse-interesnoe-v-odnom-meste-kryima/>
- <https://of-crimea.ru/dostoprimechatelnosti/gory/karaul-oba.html>
- http://www.adrescrimea.com/Pyteshectvia/gornyj_krym/kara_tau.html
- http://www.adrescrimea.com/Pyteshectvia/gornyj_krym/karabi_jajla.html
- <http://nikitasad.ru/>
- <https://seacool.ru/krim/alushta/utesikarasan>

