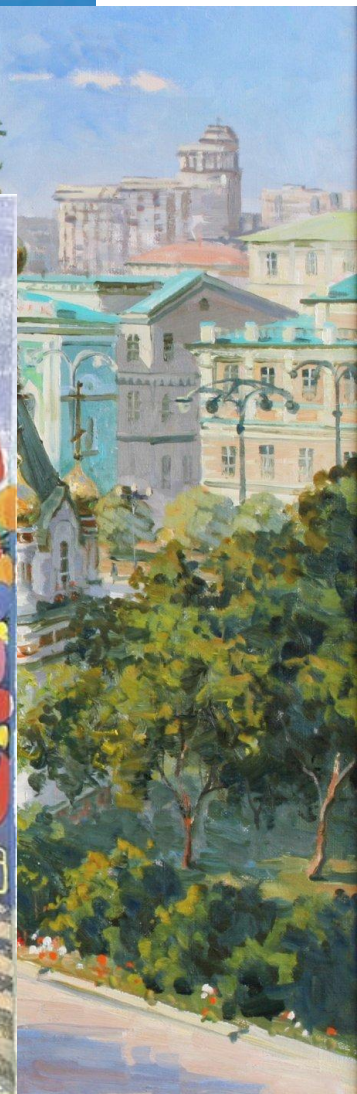



Наш Любимый город Екатеринбург



Классный час в 8 классе на тему
« Наш любимый город»
Олейникова Елена
Владимировна
МАОУ СОШ №143
Екатеринбург 2019



Весной 1723 года по указу императора Петра I на берегах реки Исеть развернулось строительство крупнейшего в России железоделательного завода



Строительство завода началось по инициативе [В. Н. Татищева](#)



**Завод-крепость нарекли
Екатеринбургом — в честь
императрицы Екатерины I,
супруги Петра I**




Город расположен на восточном склоне Уральских гор, по берегам реки Исеть, на границе Европы и Азии



С конца XIX — начала XX вв.
Екатеринбург — один из
центров революционного
движения на Урале.

26 октября (8 ноября) 1917 в
городе установлена советская
власть. Бывший российский
император Николай II, с
семьей расстреляны в городе
в июле 1918, в Доме Ипатьева
(сейчас на этом месте
построен Храм-на-Крови).



В период с 1924 по 1991 годы
носил название **Свердловск**.



В советские годы из провинциального уездного городка Пермской губернии город превратился в мощный индустриальный центр страны, среди российских городов входящий в пятерку, а по ряду показателей в тройку наиболее развитых. В 1930-е годы в городе началось гигантское строительство, в том числе заводов-гигантов Уралмаш (УЗТМ, введен в строй к 1933), Уралэлектромашина (Эльмаш, ныне ОАО «Турбомоторный завод» и ОАО «Уралэлектротяжмаш», 1934), Уралхиммаш (1942, ныне ОАО «Уральский завод химического машиностроения»), крупных предприятий легкой и пищевой промышленности. Открывается целая плеяда высших учебных заведений.



**В настоящее время в городе
имеется 20 государственных
вузов, в которых обучается более
140 тысяч студентов**



В городе действует около 50
различных музеев, работает 18
театров




Архитектура и достопримечательности



**Дом купца
Севастьянова**



**Усадьба купца
Харитонова**



**Храм на
Крови**



**Дом архитектора
Малахова**



**Усадьба
фабриканта
Злоказова**



**Усадьба
Е. М. Перушина**

Екатеринбург делится на 7 адм

Ра

1. Верх-Исе

2. Железно

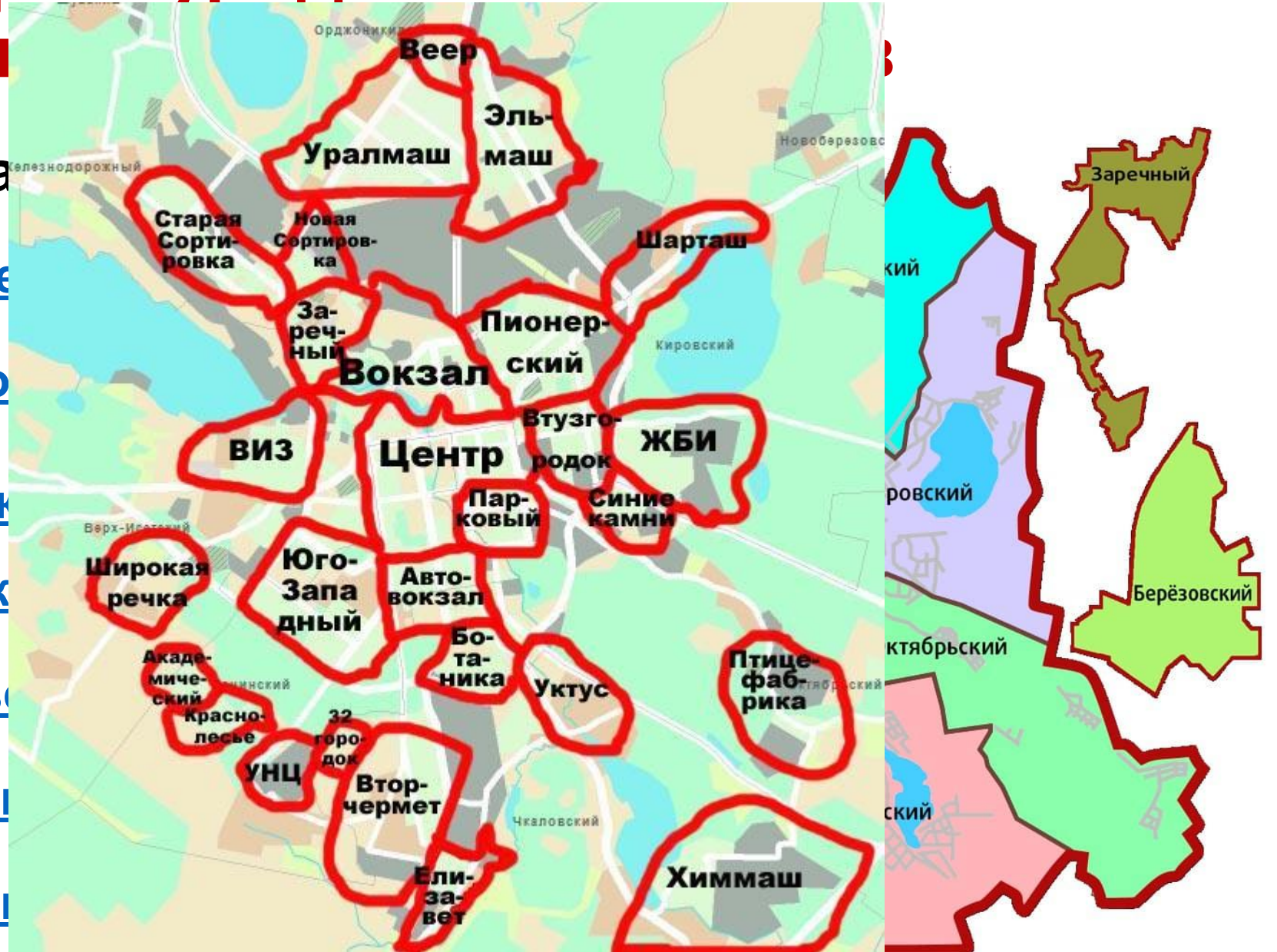
3. Орджони

4. Кировск

5. Октябрь

6. Чкаловск

7. Ленинск




В настоящее время Екатеринбург является крупнейшим центром притяжения не только Свердловской области, но и ряду близлежащих регионов. По ряду социально-экономических показателей (розничный товарооборот, оборот общественного питания, объём платных услуг, объём инвестиций, размер номерного фонда гостиниц, величина автопарка, уровень развития интернета) Екатеринбург занимает третье место в стране, уступая лишь Москве и Санкт-Петербургу.



Небоскрёб в Екатеринбурге
«БЦ Высоцкий», 186 метров.



27 апреля 1991 года
открыт метрополитен
протяжённостью 12,7
километров. В июле
2012 года была
открыта последняя
станция «Чкаловская»



Где находится этот памятник? Кому он посвящен?



Что находится сегодня на территории бывшего завода?



Где находится "Капсула времени"?



Где расположен этот камень?





ЕКАТЕРИНЫ БУДУТ - ЭТО МОЙ ГОРОД



Интернет ресурсы

- Картинки

https://vk.com/albums-81894093?z=photo-81894093_456241998%2Fphotos-81894093

- https://vk.com/albums-81894093?z=photo-81894093_456239077%2Fphotos-81894093

- https://vk.com/paintedekb?z=photo-43447376_456239568%2Falbum-43447376_162916829%2Frev

- Информация

<https://xn--80acgfbsl1azdqr.xn--p1ai/%D0%B6%D0%B8%D1%82%D0%B5%D0%BB%D1%8F%D0%BC/%D0%B3%D0%BE%D1%80%D0%BE%D0%B4/%D0%B8%D1%81%D1%82%D0%BE%D1%80%D0%B8%D1%8F>