


# ГОРОДА НА АМУРЕ

РАБОТУ ВЫПОЛНИЛ УЧАЩИЙСЯ 8 КЛАССА  
ШКУРАТОВ ВАДИМ



**Бассейн реки Амур**  
расположен в пределах  
трёх государств —  
России (995 тысяч км<sup>2</sup>,  
около 54 %  
территории), также  
Китая (44,2 %) и  
Монголии (1,8 %). На  
берегах Амура  
раскинулись города:  
**Комсомольск-на Амуре,**  
**Амурск,**  
**Благовещенск,**  
**Хабаровск,**  
**Николаевск-на Амуре**





**Николаевск-на-Амуре** (до 1926 — Николаевск) — город (с 1856) в России, административный центр Николаевского района Хабаровского края. Население — 18 157 чел. (2019). Город расположен в Хабаровском крае, на левом берегу Амура на небольшой возвышенности вблизи его устья. **1 августа 1850 года** российским мореплавателем капитаном I ранга Геннадием Невельским в ходе Амурской экспедиции 1849—1855 гг в устье Амура, было основано военно-административное поселение Николаевский пост. Первое население поста состояло из шести человек. Якутская изба-ураса стала первым строением в будущем городе. **14 ноября 1856 года** на месте Николаевского поста основан город Николаевск. Также в Восточно-Сибирской губернии создана Приморская область со столицей в Николаевске. К тому времени Николаевск стал крупнейшим портом Дальнего Востока России.





**Хабáровск** — город (с 1880 года) в России, центр Хабаровского края. Один из крупнейших политических, образовательных и культурных центров Дальнего Востока России.


Население — 618 150чел. (2018). Площадь города — 386 км<sup>2</sup>.

Расположен в центре пересечения международных железнодорожных и воздушных транспортных путей на правом берегу Амурской протоки и реки Амур на Среднеамурской низменности, вблизи границы с Китаем. Основан 31 мая 1858 году как п. Хабаровка генерал-губернатором Восточной Сибири Николаем Муравьёвым, назван в честь русского землепроходца XVII века Ерофея Хабарова.






**Комсомо́льск-на-Аму́ре** — город в Хабаровском крае России. Население города — 246 540 чел. (2019), второй по величине город края и четвёртый на Дальнем Востоке России. Расположен на левом берегу Амура, в 404 км к северо-востоку от Хабаровска (по автодороге). Образован отрядами комсомольцев в 1932 году посреди тайги на месте села Пермского, основанного в 1860 году и нанайского стойбища Дзёмги. Своё название город, основанный на месте села Пермского, получил в память о комсомольцах — первостроителях города на Амуре, хотя 70 % строителей были заключёнными<sup>1</sup>.





**Хэйхэ** ( пиньинь: буквально: «Чёрная река», манчжурское название: Сахалян) — городской округ в провинции Хэйлунцзян КНР. Расположен на берегу Амура, напротив российского города Благовещенска, с которым связан регулярным речным сообщением. 13 декабря 1683 года в этих местах для наблюдения за русскими был основан укреплённый городок Айгунь








**Благовéщенск** — город в России. Административный центр Амурской области и Благовещенского района, образует «Городской округ город Благовещенск». Население — 225 091 (2018).

Расположен на левом берегу Амура и на правом берегу Зей (в устье); единственный административный центр региона России, находящийся на государственной границе, китайский город Хэйхэ стоит на правом берегу Амура, расстояние 526 метров.

Основан в 1856 году как Усть-Зейский военный пост; с 1858 года — город Благовещенск (от церкви Благовещения). Сохранились фрагменты деревянного зодчества с конца XIX века.





Спасибо  
За  
Внимание!