



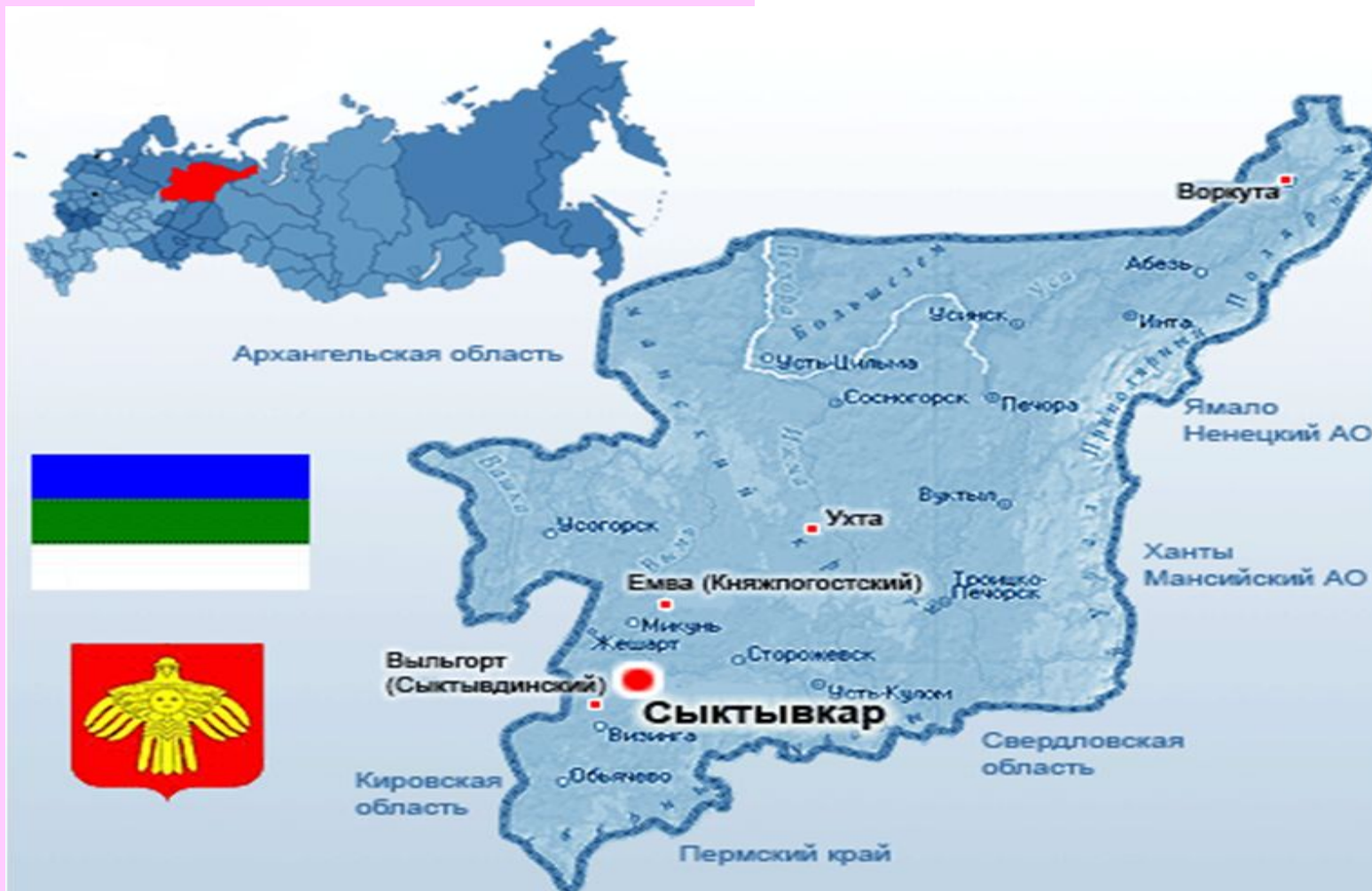
РЕСПУБЛИКА
КОМИ 95
СТАВЫС МИЯН САЙЫНИ

Республика Коми



РЕСПУБЛИКА
КОМИ 95
СТАВЫС МИЯН САЙЫНІ

95 лет со дня образования Республики Коми

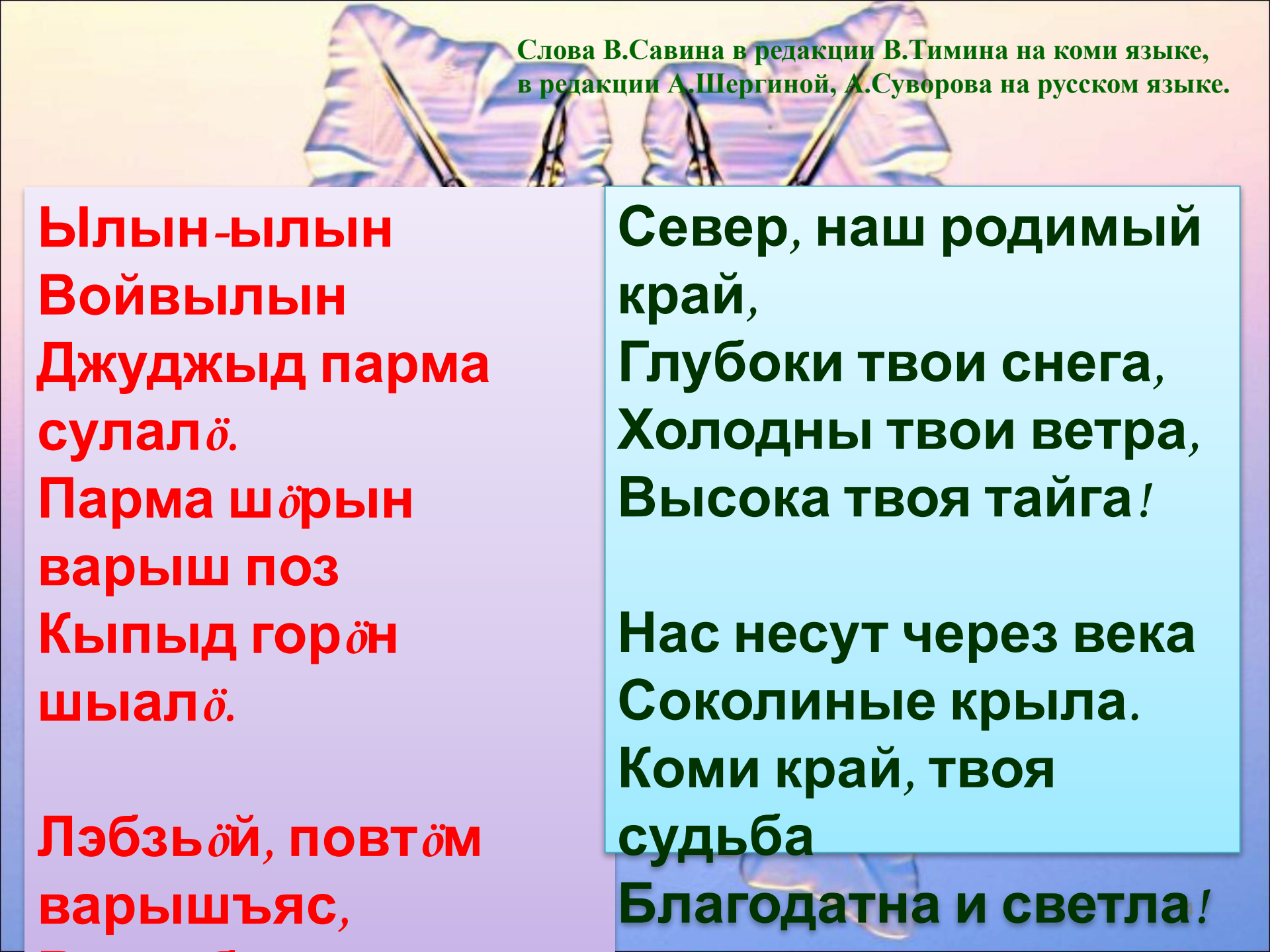


**22 августа 1921 год -
автономная область Коми**

**5 декабря 1936 год -
Коми АССР**

**23 ноября 1990 год -
Коми СССР**

**26 мая 1992 год -
Республика Коми**



Слова В.Савина в редакции В.Тимина на коми языке,
в редакции А.Шергиной, А.Суворова на русском языке.

**Ылын-ылын
Войвылын
Джуджыд парма
сулалӧ.
Парма шӧрын
варыш поз
Кыпыд горӧн
шыалӧ.**

**Лэбзьӧй, повтӧм
варышъяс,**

**Север, наш родимый
край,
Глубоки твои снега,
Холодны твои ветра,
Высока твоя тайга!**

**Нас несут через века
Соколиные крыла.
Коми край, твоя
судьба
Благодатна и светла!**

**Представляет собой
исполненное по мотивам
пермского звериного стиля
изображение золотой хищной
птицы на красном
геральдическом щите: на
груди птицы - лик женщины
в обрамлении шести лосиных
голов. В композиции «птица -
человек - лось», выполненной
в стиле культового литья,
нашли отражение
мифологические воззрения
коми.**




**Представляет собой
прямоугольное полотнище,
состоящее из расположенных
горизонтально трех полос в
последовательности сверху
вниз: синего, зеленого и белого
цветов. Цветовое решение
флага отражает специфические
географические особенности и
богатства природы Республики
Коми.**



**Синяя полоса символизирует
небесное начало, величие и
бескрайность северных просторов.**

**Зеленая полоса - символ надежды
и изобилия - является условным
обозначением необъятных
таежных массивов коми пармы.**

**Белая полоса флага, воплотившая белизну и
чистоту снега, девственность, простоту и суровую
красоту северной природы, означает
принадлежность территории Республики Коми к
Северу, ее северное положение.**





Сыктывкар

Воркута

Инта

Усинск

Печора

Ухта

Сосногорск

Вуктыл

Емва

Микунь



Первоначально назывался Усть-Сысольск.

Год основания: 1780 (первое упоминание 1586).

Месторасположение: расположенный на месте впадения реки Сысола в реку Вычегду.

Площадь: 152 км²

Население: 240 111чел.

Флаг



Герб:







Год основания: 1940

Месторасположение: расположен в лесотундре к
Уральских гор, на северо-востоке Республики Коми
берегу реки Большая Инта.

Население: 29 404 чел.

Герб:







Первоначально назывался Ускар.

Год основания: 1966

Месторасположение: Город расположен недалеко от правого берега реки Уса, от которой и получил свое название. Расположен в 61 км от Северного полярного круга.

Население: 40 021 чел.

Герб:







Год основания: 1949

Месторасположение: расположен в северо-востоке Республики Коми, в 588 км к северо-востоку от Сыктывкара на правом берегу реки Печоры.

Площадь: 34 000 км²

Население: 41716 чел.

Герб:








Год основания: 1929

Месторасположение: расположен в центральной
Республики Коми, после Сыктывкара это второй по
жителей город в Республике Коми.

Население: 99 513 чел.

Герб:







Год основания: 1939

Месторасположение: расположен в центральной
Республики Коми, город расположен на левом берегу

Площадь: 24,9 км²

Население: 27 326 чел.

Флаг:



Герб:







Год основания: 1964

Месторасположение: расположен на правом берегу

Население: 11 599 чел.

Герб:







Год основания: *1941*

Месторасположение: расположен в центральной
Республики Коми, на реке Вымь.

Население: *13 855 чел.*

Герб:







Год основания: 1937

Месторасположение: расположен в центральной
Республики Коми, находится между реками Чая, Д
Чуб .

Население: 9 919 чел.

Герб:







Первоначально назывался Рудник.

Год основания: 1936

**Месторасположение: расположен на севере Респу
на западных склонах Полярного Урала, на реке Во
Находится за полярным кругом, в зоне распростра
мерзлоты.**

Площадь: 29,73 км²

Население: 64 353 чел.

Флаг



Герб:



