


История герба города Кунгура



Бабилова С.А. учитель
изобразительного искусства, МАОУ
«СОШ №12» г. Кунгур

Кунгу́р (в переводе с татарского «смуглый») — город в Пермском крае, административный центр Кунгурского района. Расположен на юго-востоке Пермской области в 80 км к юго-востоку от города Перми.

Население — 68,1 тыс. чел. (2008),
территория — 68,7 км².

Жители города называются *кунгуряками*.

Это старинный российский город,
исторический, архитектурный
заповедник.

Иногда достаточно взглянуть на герб города, чтобы сказать, чем знаменита эта местность с точки зрения хозяйственных занятий населения. Чрезвычайно важно знание гербов, чтобы разобраться в предметах быта прошлых веков. Особенно тех, которые имеют особую художественную ценность.

ГЕРБ — символическое изображение, присвоенное какому-либо государству, городу или роду.

Истоки создания гербов связаны с тотемистской практикой изготовления членами рода оберега с изображением зооморфного сородича-прародителя. С возникновения территориальных образований тотемный знак главного из родов становился символом всего сообщества. Он наносился на щиты, плащи и шлемы как оберег — для устрашения врагов, опознавания личности и происхождения воина.

Вспомогательная историческая
дисциплина, изучающая
символику гербов называется

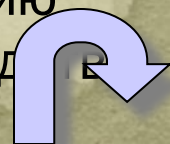
геральдика

(от лат. *heraldus* — глашатай),
гербоведение.

Слово «геральдика» имеет три значения.

- ✓ В первом значении «геральдика» - это отдел исторической науки (специальная историческая дисциплина), занимающийся изучением гербов (в этом значении геральдика также называется «гербоведением»).
- ✓ Во втором значении «геральдика» - это практика создания и использования знаков различия: гербов, эмблем, флагов, знамен, форменного костюма и других.
- ✓ В третьем значении «геральдика» - это совокупность всех знаков различия, употребляемых одним владельцем (в этом значении можно сказать, например, «геральдика России», понимая под этим все богатство геральдических знаков, использовавшихся и используемых в нашей стране).


Все три значения слова «геральдика» тесно связаны между собой. Невозможно создавать гербы и иные знаки, не опираясь на исторический опыт и анализ всей совокупности ныне существующих различительных средств. Невозможно изучать историю гербов, не обращая внимания на принципы их сегодняшнего существования. Нельзя постигнуть геральдику-совокупность знаков без исторических экскурсов и понимания основ практики создания и использования знаков сегодня. В своей глубинной, фундаментальной основе геральдика – это язык. Язык гербов и других знаков: язык, сообщающий человеку информацию посредством визуальных (то есть воспринимаемых зрительно) сред



Разработкой гербов
занималось специальное
государственное учреждение
— Герольдмейстерская
контора, основанная еще при
Петре *I*. В это время широко
распространилась практика
герботворчества для
дворянских родов и городов

Во время проведения реформ Екатерины *II* (губернской, городской) предполагалось, что каждый город должен иметь свой герб. На рубеже *XVIII—XIX* веков был издан указ о создании «Общего гербовника Российской империи». Но работу не закончили.

В середине *XVIII* века
Пермское
наместническое
правление выслало в
Герольдию Сената проект
герба Кунгура: в верхней
части пересеченного
щита герб Пермской
воеводской канцелярии, в
нижней части рог
изобилия с сыплющимися
из него плодами,
знаменующий
плодородие окрестных
земель. Воеводская





Кунгур получил герб будучи уездным городом Пермского наместничества. В верхней части щита помещался герб Пермский а в нижней - в голубом поле рог изобилия, с сыплющимися из него колосьями разного хлеба, означающие плодоносие вокруг



Проект герба Кунгура

1862 года: в

лазоревом щите 9

золотых колосьев: 3,

3, 3. В вольной части

герб Пермской

губернии. Щит

увенчан серебряной

стенчатой короной и

окружён золотыми

колосьями,

соединёнными

Александровской

Изменения
изображений на
гербах и печатях
нередко отражали
большие
политические
перемены.



В червленом щите три узкие волнообразные лазуревые пояса, окаймленные серебром. Поверх всего лазуревый круг со стилизованным золотым изображением завода с трубами и золотых елей, обрамленный шестерней и колосом, выходящим из рога изобилия. Между шестеренкой и колосом внизу серебряная стилизованная снежинка, обремененная

Утвержден исполнителем геральдической эмблемы. Кунгурской городской Совет народных депутатов 27 июня 1972

Г. золотом.

Авторы герба: группа во главе с Гордеевым.



Герб утвержден высочайшем указом императрицы Анны Иоановны в 1737 году: "... Въ голубомъ поле, рог изобилія съ сыплющимися изъ него колосьями разного хлеба, означающіе плодоносие вокруг онаго города." Восстановлен решением Кунгурской Городской Думы в 1994 году и зарегистрирован Государственной Геральдической Комиссией при президенте

Положение о гербе города

Герб города Кунгура ведет свое начало из древней истории Кунгурской земли и находит основание в культуре населения края. Герб города Кунгура официально утвержден в 1737 году.

1. ОПИСАНИЕ ГЕРБА

В голубом поле серебряный рог изобилия наклоненный вниз, из него сыплются золотые колосья разного хлеба.

2. ЭЛЕМЕНТЫ ГЕРБА

Элементами герба города Кунгура являются рог изобилия, золотые колосья разного хлеба.

3. СТАТУС ГЕРБА

3.1. Герб города - это исторический, опознавательный - правовой, условный знак, составленный по правилам геральдической науки и являющийся символом городского самоуправления.

3.2. Изображение герба города Кунгура в цветном, черно-белом и объемном вариантах, хранится в Кунгурском городском государственном архиве и доступно для ознакомления всем заинтересованным лицам.

Современный герб Кунгура основан на историческом гербе города: 'в голубом поле рог изобилия с сыплющимся из него колосьями разного хлеба, означающие плодоносие вокруг одного города". Герб восстановлен в



1994 г. Исторический герб Кунгура (1783 г.): 'В первой части в красном поле серебряный медведь, на котором поставлено в золотом окладе Евангелие, над ним серебряный крест. Во второй - в голубом поле рог изобилия с сыплющимся из него колосьями разного хлеба, означающие плодоносие вокруг одного города".

Дата принятия: 17.07.1783, 1994



На официальном сайте
Администрации
Кунгурского
муниципального
района Пермского края
представлено
интересное
изображение герба
Кунгурского МО.
Нижняя половина
щита зелёная...



На областном сервере
изображен герб
Кунгурского района
(утверждён 26 января
1999 года): в зеленом
поле золотой рог
изобилия, из
которого сыплются
плоды.