



Здравствуй школа!






# Портфель






- ЦИФРАМИ НА КАРТЕ ОБОЗНАЧЕНЫ СУБЪЕКТЫ РОССИЙСКОЙ ФЕДЕРАЦИИ:
- |                                  |                                  |   |
|----------------------------------|----------------------------------|---|
| 1. Агинский Бурятский авт. округ | 9. Ленинградская область         | 16. Респ. Татарстан                     |
| 2. Респ. Адыгея                  | 10. Респ. Марий Эл               | 17. Удмуртская Респ.                    |
| 3. Еврейская авт. область        | 11. Респ. Мордовия               | 18. Усть-Ордынский Бурятский авт. округ |
| 4. Респ. Ингушетия               | 12. Нижегородская область        | 19. Респ. Хакасия                       |
| 5. Кабардино-Балкарская Респ.    | 13. Новгородская область         | 20. Чеченская Респ.                     |
| 6. Респ. Калмыкия                | 14. Респ. Северная Осетия-Алания | 21. Чувашская Респ.                     |
| 7. Карачаево-Черкесская Респ.    | 15. Ставропольский край          |   |
| 8. Краснодарский край            |                                  |   |

ПРИМЕЧАНИЕ: \* Названия областей Российской Федерации, одинаковые с их центрами, на карте не показаны, кроме тех, в состав которых входят автономные округа.  
 \*\* Граница между Республикой Ингушетия и Чеченской Республикой на карте не показана. В соответствии с Законом РФ «Об образовании Ингушской Республики в составе Российской Федерации» от 4 июня 1992 г. для подготовки правовых и организационных мероприятий по государственно-территориальному разграничению установлен переходный период.



<http://photo.mne.ru>





Поздравляем



С Днём  
знаний!

1

сентября

