

Адыгея - души моей частица

Классный час
7 А



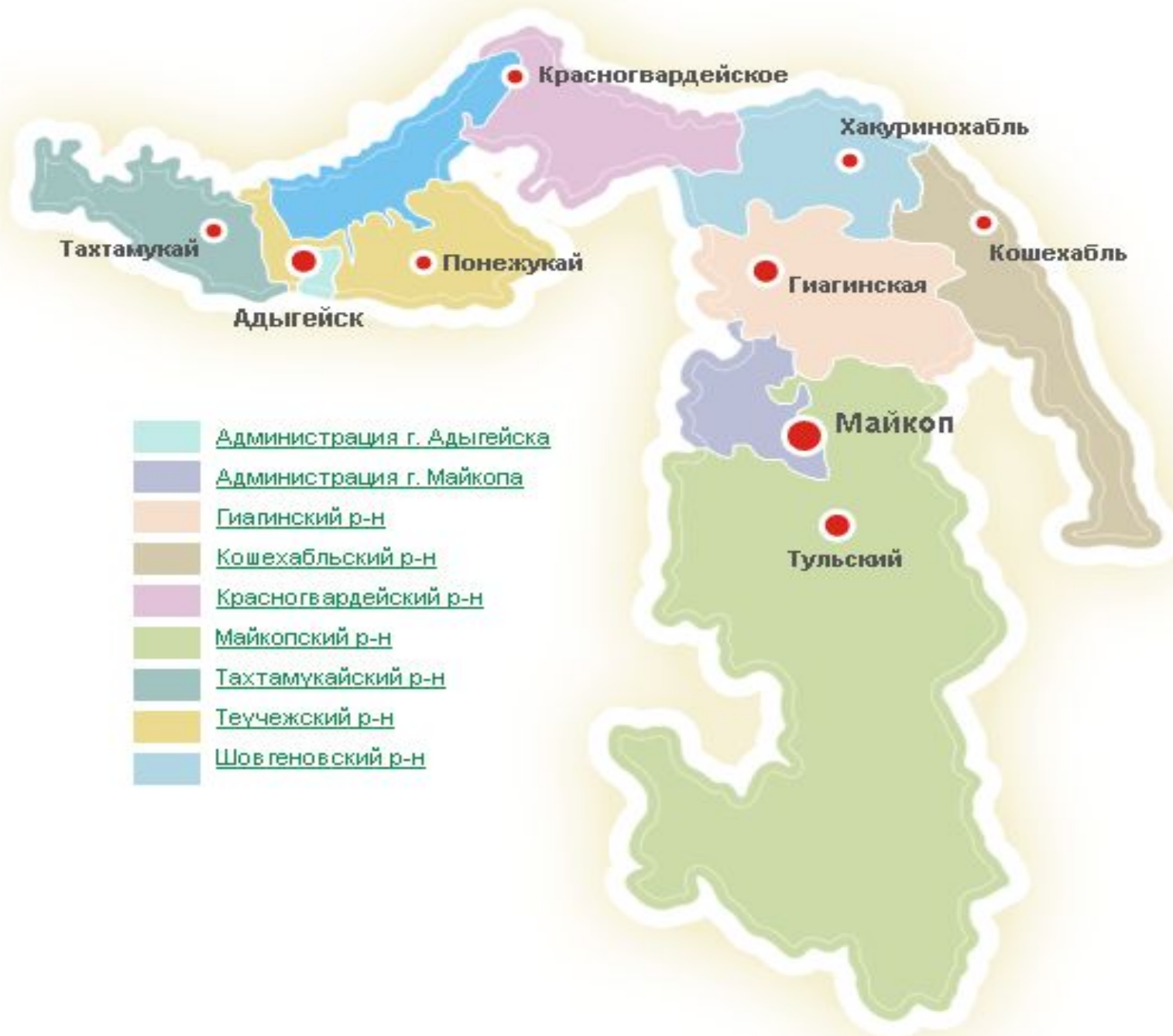
ГОСУДАРСТВЕННАЯ СИМВОЛИКА РЕСПУБЛИКИ АДЫГЕЯ










*Государственный
флаг Республики
Адыгея*



*Государственный герб
Республики Адыгея*





-  [Администрация г. Адыгейска](#)
-  [Администрация г. Майкопа](#)
-  [Гиагинский р-н](#)
-  [Кошехабльский р-н](#)
-  [Красногвардейский р-н](#)
-  [Майкопский р-н](#)
-  [Тхтхамукайский р-н](#)
-  [Теучежский р-н](#)
-  [Шовгеновский р-н](#)

ГЕОГРАФИЧЕСКОЕ ПОЛОЖЕНИЕ

Республика Адыгея расположена на юго-западе Российской Федерации, в левобережье Кубани, занимает центральную часть Прикубанской наклонной (Закубанской) равнины и северные склоны Северо-Западного Кавказа. Основная территория республики находится в бассейне двух главных притоков Кубани - Лабы и Белой. Адыгея граничит с Красноармейским, Динским, Усть-Лабинским, Курганинским районами Краснодарского края и городом Краснодаром - на севере, с Адлерским, Лазаревским, Хостинским районами Большого Сочи - на юге, с Апшеронским, Белореченским, Северским районами и с территорией, подчиненной администрации г. Горячий Ключ - на западе и Мостовским, Лабинским и Курганинским районами - на востоке. Площадь Адыгеи – 7790 кв.км., длина границ – 900 км, протяженность территории республики с севера на юг – 208 км, с запада на восток – 165 км, в ней проживает 441,2 тыс. чел. В состав республики входят 7 административных районов: Гиагинский, Кошехабльский, Шовгеновский, Красногвардейский, Майкопский, Тахтамукайский, Теучежский. Адыгея входит в состав Южного федерального округа. Положение Адыгеи на юге России, в предгорьях и горах Кавказа, в междуречье крупных рек благоприятно для освоения территории и удобно для связей со своими соседями.



х.Гавердовский, СОШ№18,7 А класс

Майкоп



Адыгея — солнечное сплетение Евразии

Численность населения Республики Адыгея, по данным на 1 января 2007 года, составляет 441,2 тысячи человек, в том числе 69,6 тысячи человек - дети до 14 лет. Средняя плотность населения - 56,6 человек на 1 кв. км, что почти втрое превышает соответствующий показатель по России. Наиболее высока плотность населения в районах, расположенных на равнине - до 141 человека на 1 кв км. Городское население составляет 231,8 тысячи человек и сосредоточено в двух городах - Майкопе и Адыгейске, и пяти поселках городского типа. Адыгея относится к регионам с высокой демографической нагрузкой, население старше трудоспособного возраста составляет более 22%, что на 10% выше, чем по Российской Федерации. Прирост населения в последние годы происходит не только за счет миграции, но и за счет увеличения рождаемости. Адыгея - многонациональная республика, на ее территории проживают более 100 национальностей. Основное население - русские (52 %) и адыгейцы (24,2%). К числу других народов, населяющих республику, относятся армяне, белорусы, украинцы, немцы, греки и другие.



Промышленность

Адыгея - индустриально-аграрная республика с экономикой смешанного типа, представленной разнообразными формами собственности. К базовым отраслям промышленности относятся машиностроительная, металлообрабатывающая, пищевая, лесная и деревообрабатывающая, топливная, электроэнергетика. В малом предпринимательстве доминируют торговля и общественное питание. Ведущей отраслью является пищевая промышленность, удельный вес которой в общем объеме производства составляет более 35%. Производятся мясные, плодоовощные консервы, кондитерские, макаронные, винно-водочные изделия, различная молочная и мясная продукция. Наличие в республике лесных ресурсов обусловило развитие деревообрабатывающей и целлюлозно-бумажной промышленности, продукцией которой являются деловая древесина и изделия из неё, паркет, полуцеллюлоза, картон. Предприятия машиностроения и металлообработки производят и поставляют в различные регионы страны и за её пределы средние и тяжелые цилиндрические редукторы, технологическое оборудование для лесозаготовок, металлорежущие и деревообрабатывающие станки, станочные нормали и др.



Сельское хозяйство

Сельское хозяйство является одним из приоритетных направлений развития экономики. Ведущее место занимают выращивание и переработка зерна, сахарной свеклы, масличных и эфиромасличных культур, овощей и плодов, табака, выращивание крупного рогатого скота, свиней, овец, птицы, племенное коневодство. Уникальные природно-климатические условия Адыгеи способствуют произрастанию таких южных культур как персик, черешня, кизил, айва, груша, виноград, чай. Промышленная продукция агропромышленного комплекса составляет 32% всей промышленной продукции республики.



Адыгея — богатство культурных традиций

ТВОРЧЕСКИЕ КОЛЛЕКТИВЫ

- Государственный академический ансамбль народного танца Адыгеи "Нальмэс"
- Государственный ансамбль народной песни Адыгеи "Исламей"
- Симфонический оркестр Государственной филармонии Республики Адыгея
- Государственный оркестр русских народных инструментов Республики Адыгея «Русская удаль»
- Камерный музыкальный салон
- Эстрадный ансамбль «Оштен»

- Театр кукол









МЫ СЧАСТЛИВЫ
В НАШЕЙ РОДНОЙ
АДЫГЕЕ!!!

06.10.2007