



* Мой 11 класс



Что только природа не сотворит. Будете в Горном Алтае, обязательно побывайте в этом месте.





Остров Патмос украшает собой горный Алтай, а находится возле Чемала: это довольно большое село, его название переводится как "муравейник". Подвесной мост, ведущий на остров Патмос.





На изгибе реки Катунь, в Горном Алтае. Не далеко от Бирюзовой Катунь, поставили памятник Рериху. На берегу обрыва. Скала висит в воздухе и под нее затекает вода. Сделали смотровые площадки, вид бесподобный. Реку с такого ракурса можно посмотреть только с моста, а здесь стоишь на краю обрыва и вся река перед тобой.

Бирюзовая Катунь 01.07.2018







* Форелевые озёра









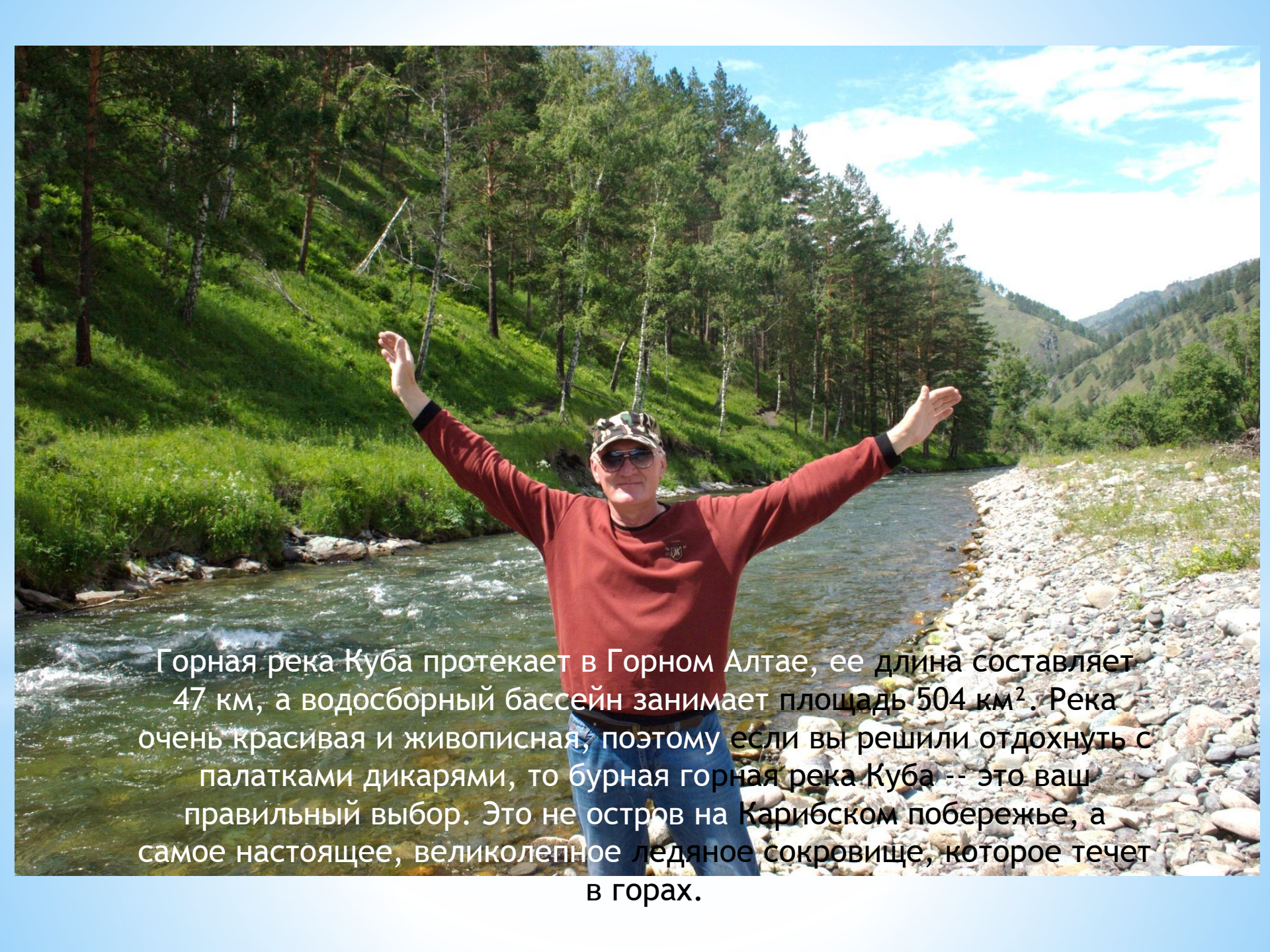
Дисконтная карта
Копировать запрещено
Использовать только в
местах, указанных на карте

ВНИМАНИЕ!

ВЕДЕТСЯ
ВИДЕОНАБЛЮДЕНИЕ

Ф



A man wearing a red long-sleeved shirt, blue jeans, sunglasses, and a camouflage cap stands in the middle of a river. He has his arms raised in a gesture of joy or surprise. The river flows through a lush green valley with dense pine and birch forests on the hillsides. The sky is blue with scattered white clouds. The riverbank on the right is rocky and covered with small plants.

Горная река Куба протекает в Горном Алтае, ее длина составляет 47 км, а водосборный бассейн занимает площадь 504 км². Река очень красивая и живописная, поэтому если вы решили отдохнуть с палатками дикарями, то бурная горная река Куба -- это ваш правильный выбор. Это не остров на Карибском побережье, а самое настоящее, великолепное ледяное сокровище, которое течет в горах.











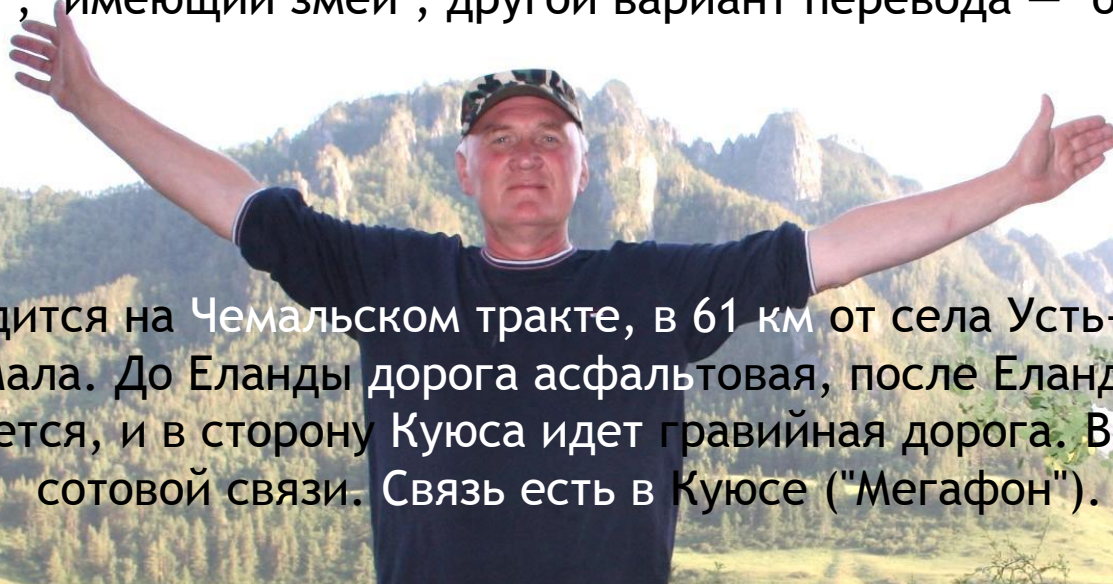




Ороктойский мост — один из самых великолепных мостов в горном Алтае. Дорога, ведущая через него, соединяет село Эдиган и село Ороктой. От с. Чемал — это место примерно в 38 километрах. Путь до моста не прост: дорога грунтовая, кое-где две машины даже не в состоянии разъехаться: с одной стороны бурная Катунь, с другой - отвесные скалы.

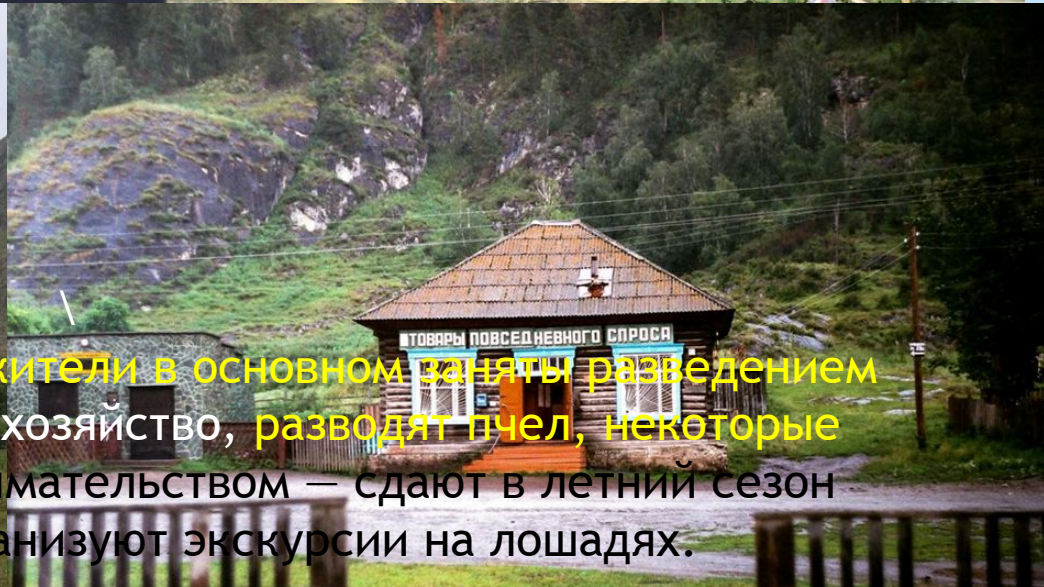


Село Еланда относится к Чемальскому сельскому поселению Республики Алтай. Село старое, существует с 1836 года. "Еланда" происходит от алтайского слова "змеи", "имеющий змей"; другой вариант перевода – "открытое место".



Село находится на Чемальском тракте, в 61 км от села Усть-Сема и в 20 км от Чемала. До Еланды дорога асфальтовая, после Еланды асфальт заканчивается, и в сторону Кюуса идет гравийная дорога. В Еланде нет сотовой связи. Связь есть в Кюусе ("Мегафон").

В селе проживает 170 человек, жители в основном заняты разведением коз; овец, ведут приусадебное хозяйство, разводят пчел, некоторые занимаются мелким предпринимательством – сдают в летний сезон жилье отдыхающим, организуют экскурсии на лошадях.









Море драйва и адреналина.

















Сплав «Бирюзовая Катунь» Пуштулимские туристы, уже получили аттестат. Море драйва и адреналина.
30.06.2018.

Сплав проходит вдоль рекреационной зоны «Бирюзовая Катунь», по интереснейшим местам нижнего участка реки Катунь. Преодолеваются два интересных порога: Манжерокская шивера с «Капитанской бочкой» (2 категория сложности) и Манжерокский порог (2-4 категория сложности), кроме этого вас ожидают множество небольших порогов и шивер, не менее интересных. Маршрут сочетает в себе, минимум времени и максимум удовольствия от сплава.