

Городской конкурс исследовательских краеведческих работ
учащихся «Отечество»

«В названиях свой край познаю ...»

Кручина Валерия 8 Б класс

МБОУ СОШ № 3

**Руководитель: *Голосова Ольга
Валентиновна***

Цель:

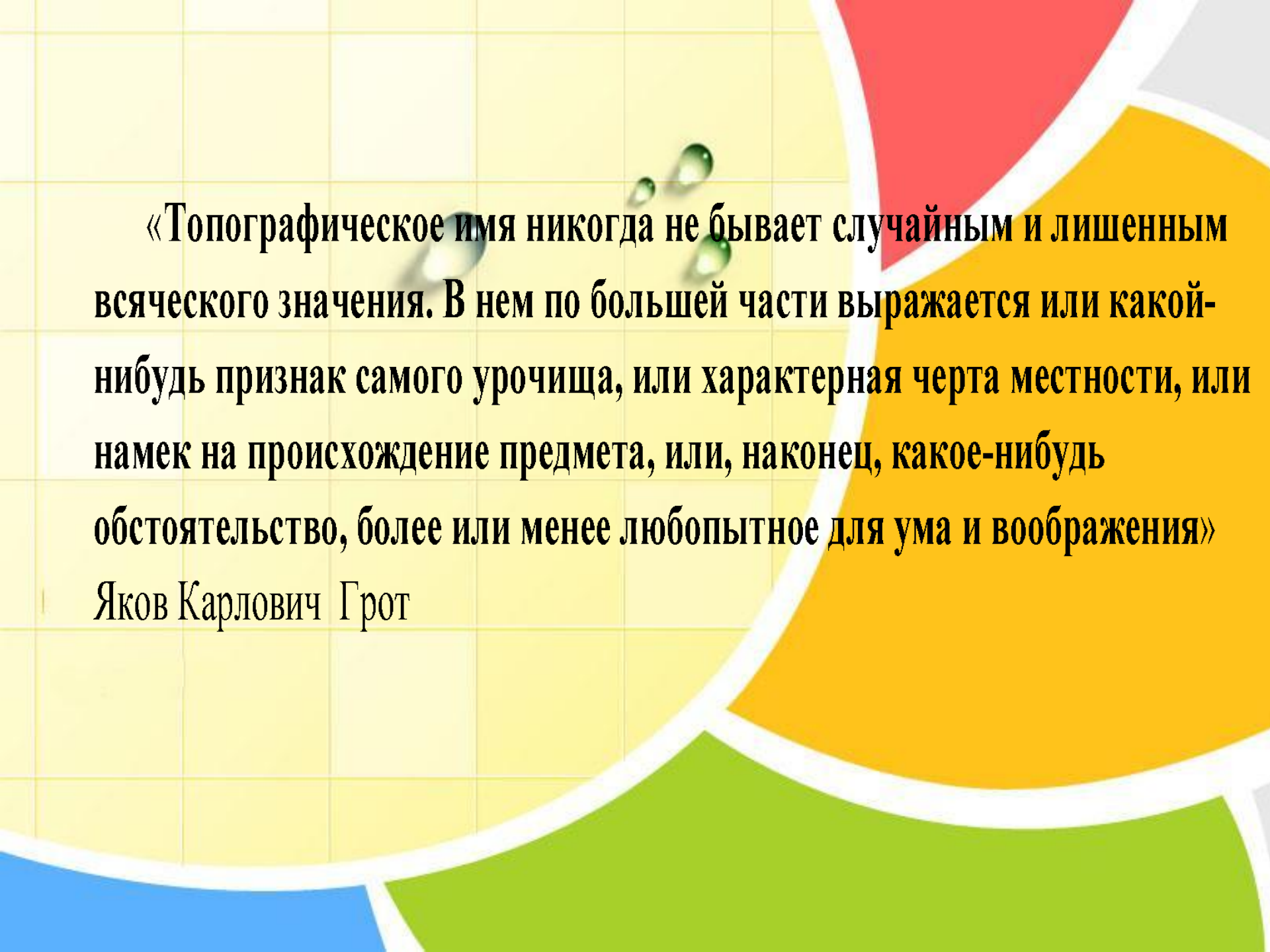
**Изучение топонимики
Серпуховского района.**

Задачи:

- 1. Углубить знания о истории моей Малой Родины и понять ее связь с историей всей страны.**
- 2. Воссоздать лингвистическую и культурно-историческую биографию географических объектов.**
- 3. Выяснить:**
 - Когда и как появились эти селения, почему они названы именно так;**
 - В связи с какими историческими событиями они появились и почему исчезли;**
 - Какие исторические события связаны с данным топонимом**

Топонимика происходит от греческого
topos - "место" onyma - "имя".

Наука, изучающая географические
названия (топонимы), их
происхождение, смысловое значение,
развитие, современное состояние,
написание и произношение.



«Топографическое имя никогда не бывает случайным и лишенным всяческого значения. В нем по большей части выражается или какой-нибудь признак самого урочища, или характерная черта местности, или намек на происхождение предмета, или, наконец, какое-нибудь обстоятельство, более или менее любопытное для ума и воображения»

Яков Карлович Грот

Карта Серпуховского района




Липицы - это старинное село и название взято от большого количества липовых аллей, которыми украсил свою усадьбу помещик.



деревня Каменка



Деревня Дернополе





Поселения обозначались ответом на вопрос «чьё?», то есть «кому принадлежит?». В архивных документах можно найти сообщение, что в середине XVI в. село Пушино (на реке Оке) принадлежало потомкам Есипа Пуши и его брата по прозвищу Иван Муравей.



2013/07/14 11:51 AM

Съяново

Название деревни Съяново
происходит
от имени Сьян,
это - усечённая форма имени
Касьян, или Вассиан.



ИГУМНОВО




Село несколько веков подряд принадлежало Высоцкому монастырю. В 1764 г. село стало казённым. А до того им правил игумен - настоятель монастыря. Так и повелось: чьё село? Игумново.

Деревня Зиброво, его название произошло по фамилии ранних владельцев. Ср. упоминаемые в писцовых книгах XVI в. помещики Зиборевы.



Деревня Жерновка, существовала уже в XVII в. В XVIII в. название фиксируется как Жерновки. Название связывают с изготовлением жерновов



Храм Преображения Господня д. Жерновка

Васильевское

В 1614 году Васильевское было пожаловано в вотчину Андрею Ивановичу Соймонову «за царя Васильево московское осадное сидение».




В писцовой книге 1626 года указано, что в этом селе находится церковь, освященная во имя Василия Кесарийского, по этой церкви село и получило название



Подмоклово

В книге «Приходы и церкви Тульской епархии» (1895 г.) указывается, что «...название своё село Подмоклово получило от разлива реки Оки, которая во время весеннего половодья заливает строения названного села...».



Существует легенда, по которой деревня **Борисово** была названа по имени Бориса Годунова, который разбил здесь свой военный лагерь во время похода против крымских татар в 1598 году.



Село Райсемёновское прилежало к усадьбе А. П. Нащокина, гофмаршала Павла I. Хозяин окрестил свою усадьбу Раем, чтобы отличить от другого села – Семёновское-Отрада, принадлежавшего графу В. А. Орлову-Давыдову. Позднее название села стало трансформироваться. В списке 1862 года оно значилось как **Семёновское (Рай)**, в справочнике начала XX века **Семёновское-Рай**, затем **Рай-Семёновское** и ныне **Райсемёновское**.




Село Турово – старейший населённый пункт в нашем районе. Упоминания о нём датируются XII веком. В 1380 году через него прошло на Куликово поле войско Дмитрия Донского.



Село **Данки**. В списках 1862 году значилось как деревня Екатериновка. В 1890 году как дача Донки, в 1911 имение Донки, а в 1926 уже значилось как Данки.



В устье Протвы находится знаменитый Дракинский пережат, где наши предки десятки раз с мечом в руках встречали крымских татар. Возможно, именно из - за этих «драк» и получило **село Дракино** своё экзотическое имя.



Деревня Глазово. Как утверждает летопись, название это произошло от слова «глазеть». «Глазеть» приходилось стрельцам сторожевого поста. Отсюда, со склонов Нары охранялись в 14 – 16 века подступы к Москве.



церковь Успения Пресвятой Богородицы

Село Мартьяново на реке Речме давно привлекает людей своим удачным месторасположением , речкой с холодной родниковой водой.


Первое упоминание о деревне приведено в писцовых книгах Высоцкого монастыря 1555 году, которому она тогда принадлежала.

Название селения произошло от первого поселенца по имени Мартьян.



История города Серпухова. • Существует несколько вариантов происхождения названия, ни один из них, однако, не является общепринятым:

- от гипотетического имени «Серпох» (производное от «Серп») с суффиксом -ов;
 - от названия речки Серпейки;
 - от растения серпухи;
- от того, что река Серпейка серпообразно огибала Соборную (Красную) гору;
 - от того, что в окрестностях города ковали серпы;
 - от канонического имени Серапион;
- различные версии финно-угорского происхождения и другие версии.



Итак, я пришла к **выводу**, что изучение происхождения географических названий деревень, сел, городов Серпуховского края, позволило углубить знания об истории моей Малой Родины. А так же понять её связь с историей нашей страны. Материал очень интересный, и может быть использован на уроках по краеведению Подмосковья, классных часах.

The background features a light yellow grid pattern on the left side. In the center, there are four realistic water droplets of varying sizes, some with highlights and shadows. On the right side, there are large, overlapping, semi-circular shapes in red, orange, and green, separated by white borders. The overall style is clean and modern.

СПАСИБО ЗА ВНИМАНИЕ!