

An aerial photograph of the village of Sladkaya Balka. A wide river flows through the landscape in the background. In the foreground, there are several buildings, including a prominent light-colored building with a white roof. A road and a railway line are visible, cutting through the green fields and trees.

Станица Сладкая Балка — Родина моя!

В области-то во Ростовской,
Во районе-то во Целинском,
Есть станица с красивым названием Сладкая Балка.
Раскинула она свои степи широкие, богатые
разнотравьем.

Протекает там река полноводная.






Наша школа прекрасна в любое время года!






Посмотрите какая красота





Пестрота клумб,



Расцвело на клумбе солнышко







Пышность зелени



глаз



Спортивная



Июль 2014




Поддерживаем чистоту и порядок





КРУГЛЫЙ ГОД





Центральная аллея, здание ДК «Родина»



Акция на центральной аллее, приняли участие все жители



Административное здание



Мемориальный комплекс



Река «Егорлык»

ПУЕЗЖАУМЕ В ЗОЦМУ И САМУ ВСА УРДУМЕ

