


КЛАССНЫЙ ЧАС КО ДНЮ ЗНАНИЙ «РОССИЯ РОДИНА МОЯ»




РОССИЙСКАЯ ФЕДЕРАЦИЯ. ФЕДЕРАТИВНОЕ УСТРОЙСТВО

Масштаб карты: 1:10 000 000
 Издание: 2008 г.
 Автор: [неизвестно]
 Редактор: [неизвестно]
 Проверил: [неизвестно]



- Цвета на карте соответствуют:**
- | | | | | | | | | | | | | | | | | | | | |
|----------------------|----------------------------|-----------------------|------------------------|-------------------------|----------------------------------|------------------------|-----------------------|--------------------|---------------------|-------------------------|-------------------------|------------------------------|---|--------------------------|---------------------|------------------------|--------------------------|--------------------------|--------------------------------|
| 1. Республика Адыгея | 2. Республика Башкортостан | 3. Республика Бурятия | 4. Республика Дагестан | 5. Республика Ингушетия | 6. Республика Кабардино-Балкария | 7. Республика Калмыкия | 8. Республика Карелия | 9. Республика Коми | 10. Республика Крым | 11. Республика Марий Эл | 12. Республика Мордовия | 13. Республика Саха (Якутия) | 14. Республика Северная Осетия - Алания | 15. Республика Татарстан | 16. Республика Тыва | 17. Республика Хакасия | 18. Чувашская Республика | 19. Чеченская Республика | 20. Чукотский автономный округ |
|----------------------|----------------------------|-----------------------|------------------------|-------------------------|----------------------------------|------------------------|-----------------------|--------------------|---------------------|-------------------------|-------------------------|------------------------------|---|--------------------------|---------------------|------------------------|--------------------------|--------------------------|--------------------------------|
- Примечание: 1) Территория Республики Крым и города Севастополя и Керчь на карте не показаны. В соответствии с Законом Российской Федерации "Об образовании Республики Крым и города Севастополя" от 16 февраля 2014 г. и в силу закона № 100-ФЗ от 18 марта 2014 г. территория Республики Крым и города Севастополя включены в состав Российской Федерации.
- 2) Районы, области, края, автономные округа, города федерального значения, на карте не показаны, кроме областей, в состав которых входят автономные округа.

Символы России



Президент России В.В.Путин





Флаг Республики
Калмыкии



Герб Республики
Калмыкии

▶ Кегульта. История села.

- ▶ Впервые урочище Кегульта упоминается во второй половине XVIII столетия. Его балка-речка показана на карте сарептянских миссионеров К.Цвикка и Е. Шилля, которые создали карту и поместили на ней село. Они отметили, что здесь находилось кочевье Малодербетовского нутука, жили здесь роды асмудов и хавчинов примерно с 1864 года. В прошлом балка Кегульта была, видимо, одним из наиболее обитаемых мест на ергенинской возвышенности. В семидесятые годы недалеко от села Кегульта было найдено каменное половецкое изваяние (XI – XII века). Этот памятник степного средневековья экспонируется в республиканском музее им Н.Н. Пальмова. Жители этих мест хранят предание о народе – богатыре, называемом «мамаями».



ВЕХИ РАЗВИТИЯ ШКОЛЫ



- ▶ 1900 – 1918 г.г. Церковно приходская школа
- ▶ 1905 – 1943 г.г. Хапчинская начальная школа
- ▶ 1918 – 1947 г.г. Кегультинская неполная средняя школа
- ▶ 1947 – Садовская (Кегультинская) средняя школа
- ▶ Здание Кегультинской средней школы построено в 1962 году, в 1973 году закрыта из – за аварийного состояния. Здание двухэтажное, семь кабинетов, актовый зал, столовая, ученики учились в две смены. В классах по 25 человек, уроки 45 минут.



Детский сад




- В садике работало 10 человек. Было 2 группы по 25 детей:
- Старшая и младшая группа.
- Младшая от 3 до 5 лет
- Старшая от 5 – 7 лет.

Обелиск воинам села



- Обелиск воздвигнут в апреле 1970 года. Его сооружали из природного материала. По балкам собирали песок, камни.
- Основной шпиль трехгранный, заложен мелким природном камнем и цементом. Работы велись под руководством Шкарина И.В.
- Односельчане помогали в строительстве.

МЫ ГОРДИМСЯ ВАМИ!



Духовная культура села

- Уходят годы. Стремительно летит время. Дети и внуки сменяют отцов. Но каждое поколение сохраняет бесценные богатства традиций, творчества, народное искусство наших предков. Великая дружба спаяла разноплеменные и разноязыкие народы России с её многонациональным искусством, литературой, со своеобразными традициями и жизненным укладом, с богатейшей духовной и материальной культурой.
- И наше маленькое село пример этой дружбы, вносит вклад в общую сокровищницу России.
- Здесь мы видим различные традиционные обряды славянского, чеченского, даргинского, грузинского народов. Участвуя в народных праздниках, свадьбах, слушая старинные песни и сказки удивляемся их мудрости и красоте.



Церковь Кирилла и Мефодия

- Калмыков крестили в храме. Раньше храм стоял в старейшем населенном пункте Кетченеровского района, в селе Кегульта, возникшем в 1864 году на границе северной и южной частей Малодербетовского улуса, у речки Кегульта. Строительство кегультинской церкви было начато в 1902 году, а закончено 6 ноября. Храм Кегульти не сохранился, как не сохранились они и в других населенных пунктах Калмыкии. И только в 1995 году в селе вновь начались богослужения. Под церковь было выделено отдельное помещение, где службы ныне ведет протоиерей Андрей Ткаченко. Храм является приписным к церкви Святой Троицы села Троицкое. 1906 года. Тогда же она была освящена в честь славянских просветителей, равноапостольных Кирилла и Мефодия.





Спасибо за внимание!!!

