



По странам и КОНТ



Соколова Галина Николаевна,
учитель английского языка
г.Полярные Зори, Мурманская обл.



История английской булавки



В III тысячелетии до нашей эры шумеры — цивилизация, существовавшая на юго-востоке Междуречья в IV—III тысячелетиях до нашей эры, — уже использовала булавки, изготовленные из железа и кости. А в XIII веке до нашей эры древние римляне скрепляли тоги булавкой, которая называлась «фибулой».

В нынешнем виде английскую булавку изобрёл американский инженер Уолтер Хант в июле **1849** года. Права на её использование были проданы за 15 \$ (около 400 \$ в наше время).

Однако в те времена патент не всегда защищал изобретателя. Уже осенью того же года предприимчивый британец (Чарльз Роулей) запатентовал аналог булавки Ханта у себя на родине. Поэтому теперь во всём мире эту булавку называют «английской».

Английская булавка может являться элементом декоративных предметов туалета: брошей, нагрудных знаков и т. д.

“Танцующее яйцо”



11 июня в католической церкви отмечают праздник Corpus Christi ([Праздник тела и крови христовых](#)), который празднуется в четверг, следующий за днем Святой Троицы.

Это аутентичная барселонская традиция в честь праздника Corpus Christi. Празднуется с 1588 года и заключается в том, что яйцо "танцует" на струе воды из фонтанов в патио некоторых барселонских церквей. Символизирует движение жизни, смену времен года.



Целую яичную скорлупу кладут в центр струи фонтана, она поворачивается и крутится, таким образом создавая эффект "яичного танца". Кроме этого сам фонтанчик украшают цветами и фруктами. Зрелище надо сказать, завораживающее.

Статуя Христа

(Бразилия)



История статуи Христа Искупителя отсчитывается еще с XVI столетия, когда португальцы назвали пик, на котором располагается статуя, «горой искушения», которая упоминается еще в Библии. Позже гору переименовали в Корковадо – «горбун». Вершину так назвали из-за причудливой формы, напоминающей горб. Исторически засвидетельствованный факт существования горы, будущего пьедестала статуи Христа Искупителя, зарегистрирован в 1824 году, когда впервые была проведена официальная экспедиция на 700-метровую гору Корковадо. Но прежде чем статую возвели прошло еще чуть больше столетия. В 1921 году, за год до столетней годовщины национальной независимости Бразилии журнал «О Крузейро» объявил сбор средств по подписке на сооружение памятника. В результате чего было собрано 2,2 миллиона реисов.



Технические параметры скульптуры и ее размеры поражают зрителей. Высота статуи – 38 метров (30 метров – собственно статуя и 8 метров – пьедестал). Вес конструкции, включая основание, более 1100 тонн.

Только голова Христа Искупителя весит около 36 тонн, а кисти рук вместе весят около 18.2 тонн. Размах рук статуи по точным измерениям, зафиксированным в документации, составляет 23 метра (а не 30, как принято считать). В 2000 году система иллюминации была заменена на более современную, и теперь по ночам изваяние Христа Искупителя особенно выделяется на фоне звездного неба.

Добраться на вершину горы можно с помощью электрифицированной железной дороги, с курсирующим по ней миниатюрным поездом.

Поющие фонтаны



Поющие фонтаны в Барселоне - это магическое шоу, взаимодействие света, музыки и потока воды, который, взрываясь и рассыпаясь морем брызг, создает абсолютно неповторимые картинки.

Шоу начинается после заката: темнота постепенно наполняется звуками классической музыки, которая как нельзя лучше передает чувственность и силу танца воды. Подсветка меняется с каждым новым звуком: красный, бледно-зеленый, голубой, желтоватый - разные цвета и оттенки сопровождают необычное действо. А главный участник выступления, фонтан, как будто, оживает, и двигается в танце, безупречном, ритмичном и загадочном.





О фонтанах в Дубая говорят много и заслуженно. Это конечно же одни из самых больших фонтанов в мире:

- Высота струй достигает 150 метров, примерно высоты 50-го этажа.
- Фонтан подсвечен 50 цветными прожекторами и 6000 источниками освещения.
- Фонтан Дубай способен поднять в воздух одновременно 83 тысячи литров воды.

Дубайские фонтаны не цветные (за исключением малой части), они подсвечиваются только одним, белым цветом. Конструкторы фонтанов обосновали это желанием не отвлекать зрителя цветными пятнами, чтобы мы могли наслаждаться рисунком и игрой воды. Свет ведет свою отдельную партию, и партия эта совсем непроста. Более того, местами именно игра света, а не лучи фонтана, служащие фоном, является главным инструментом этого фантастического зрелища.



Каменные статуи острова



Карта Острова Пасхи и местоположение моаи

Увеличить

Остров Пасхи — остров в южной части Тихого океана, территория Чили. Местное название острова — Рапа-Нуи (Rapa Nui). Площадь — 163,6 км².

Остров имеет вулканическое происхождение и покрыт скудной растительностью.

Остров был открыт голландским путешественником Якобом Роггевеном. Это произошло в 1722 году.

Голландский адмирал Якоб Роггевен удалился на своем паруснике на четыре с половиной тысячи километров от чилийского побережья. Команда уже начала роптать, когда на горизонте показался крошечный островок. Была Пасха, и Роггевен, недолго думая, назвал его остров Пасхи.





В середине XIX века все моаи за пределами Рану Раваку и многие в каменоломне были опрокинуты. Сейчас около 50 моаи восстановлены на церемониальных площадках.

Было очевидно, что изготовление и установка моаи требовала огромных затрат средств и труда и европейцы долго не могли понять кто изготавливал статуи, каким инструментом и как они перемещались.

<http://aida.ucoz>

Моаи — каменные статуи на побережье острова Пасхи в виде человеческой головы высотой до 20 метров. Вопреки распространённому мнению, они «смотрят» не в сторону океана, а в глубь острова. Некоторые моаи имеют «шапки» из красного камня.

Изготавливались моаи в каменоломнях в центре острова. Каким образом они доставлялись к побережью, неизвестно. По легенде они «шли» сами.

В последнее время удалось доказать, что глубокие отверстия для глаз некогда были заполнены кораллами, некоторые из которых теперь реконструированы.





Необычные до


Дом принадлежит дочери бывшего президента Вьетнама, который изучал архитектуру в Москве. Дом имеет неожиданные завихрения и повороты, необычные решения были использованы в постройке крыши и комнат. Он похож на сказочный замок и не имеет ни одной прямоугольной формы.




**Сумасшедший Дом
(Вьетнам)**



**Дом-башмак (Пенсильвания,
Соединенные Штаты)**



Дом-слон (Индия)



Яйцеобразное здание площадью 32 тыс. кв. метров сочетает в себе «знаковую архитектуру», экологичный дизайн, интеллектуальные системы и новые технологии для создания впечатляющего и внушающего трепет сооружения, расположенного в центральной части города. Компания (James Law Cybertecture International) на протяжении многих лет создает и проектирует высокотехно-логичные решения для крупномасштабных строений посредством новаторских



Яйцеобразное здание (Бомбей, Индия)




ДОМ-РОЯЛЬ СО СКРИПКОЙ

дущего».

Китайские архитекторы тоже не чужды творчества и архитектурного таланта. Этот "музыкальный" дом находится в Китайском городе Хуайнань. Огромная скрипка служит входом в здание и в ней находится эскалатор для подъема в "рояль". Выполнено строение из прозрачного и черного стекла. В здании находится выставочный комплекс, в котором демонстрируются планы улиц и районов города.

Каппадокия



Древняя Каппадокия - уникальный природный феномен, целая страна, расположенная в центре Турции. На протяжении веков природа создала скалы и фигуры причудливых форм. Целый лес 40 - метровых грибов-скал поражает воображение. Не менее впечатляют и подземные города, высеченные внутри скал церкви, которым без малого 2000 лет. Во времена Византийской империи здесь был один из центров христианства. Рядом соседствуют храмы, гробницы, мосты, караван-сарай, мечети, дворцы. Национальный парк Гереме внесён в список всемирного наследия ЮНЕСКО.

Ледяные дворцы Китая

Харбин является одним из центров ледяной и снежной культуры в мире. Географически он расположен в Северо-Восточном Китае в провинции Хэйлунцзян, где идет прямое влияние холодного зимнего сибирского ветра.





Основные скульптуры - это копии известных памятников. Китайцы искусно взращивают ледяные копии Лувра в Париже, Дворца в Пекине, ледовые цветы, персонажи традиционных китайских сказок, водопады, церкви, египетские пирамиды и т.д. Эти скульптуры могут достигать нескольких метров, и украшены разноцветными огнями. Все это началось в 1985 году, с тех пор в Харбин съезжаются тысячи туристов не только из Китая, но и со всего мира. Теперь город признан колыбелью льда и снежного искусства и славится своими изысканными художественными






Сакура - символ Японии

27 марта - Праздник Цветения Сакуры, или Ханами. Ханами - это древняя японская традиция любования цветами.

Цветение сакуры считается японским национальным событием. Розовый цвет в Японии, а также и в Корее, и в Китае - это символ праздника весны, пробуждения природы, начала жизни. Кроме того, японская сакура - традиционный символ женской молодости и красоты. Изображение цветка сливы - пятилистник. Он символизирует пять главных пожеланий - удачу, благоденствие, долголетие, радость и мир.

В Японии полагают, что тому, кто не воспринимает красоту Природы, нельзя доверять ни в чем, поскольку у него «сердце из камня».





Каждый цветок сакуры рассказывает, по японскому поверью, о судьбе ребенка. Существует легенда: чтобы доказать правителю Сегуну жестокость князя Хотты, смелый старшина деревни Сакура привел к нему своих детей и показал их спины, сплошь покрытые побоями княжеских слуг. Наказанный Хотта затаил смертельную обиду на жалобщика. Ему удалось тайком схватить Сакуру с детьми. Он привязал их к вишне и заперол до смерти. С тех пор вишни в Японии цветут розовыми цветами, ведь их окропила кровь безвинных детей сакуры.



Грустная легенда придает сакуре особую загадочность. А очарование цветущего дерева недаром породило в Японии ритуал любования цветущей сакурой и любимый народный праздник, совпадающий с приходом нового года.

Ресторан в Баобабе (


Баобабы – удивительные растения: огромные, раскидистые, долговечные. Причем некоторые из них настолько большие, что внутри их полого ствола можно без проблем разместить небольшое заведение, например, бар или ресторан. Как раз такая участь и постигла **Санлэнд-Баобаб** – одно из самых крупных деревьев в




Его высота составляет около 20 м, а обхват ствола достигает 47 м. Именно поэтому **Санлэнд-Баобаб в ЮАР** считается самым широким деревом на всем Африканском континенте, одновременно являясь одной из главных достопримечательностей Южной Африки. В 1933 г. внутри него обустроили паб, действующий по сей день. Одновременно туда могут зайти выпить пива до 15 посетителей.



Причина популярности этого дерева не только в его внушительных параметрах - 22 м в высоту и 47 м в обхвате, возраст - 6 тысяч лет. Супруги Дуг и Хизер, на чьей ферме Sunland растет баобаб, превратили его в необычный бар под названием «Большой баобаб». Ствол был очищен от компоста, несколько отверстий стали дверью и окнами. Кроме того, там даже есть винный погреб, небольшой ресторан, рядом расположены небольшие бунгало, бассейн и проводятся экскурсии.



Кстати, не исключено, что Санлэнд-Баобаб – не только самое широкое, но и одно из самых старых деревьев на планете. Некоторые специалисты уверены, что возраст этого баобаба может составлять порядка 6000 лет!



Долина гейзеров на



Гейзеры – это редкое явление природы, встречаются они в Северной Америке, в Исландии, Новой Зеландии. Слово «гейзер» означает фонтанирующий. На Камчатке Долина Гейзеров была открыта в 1941 году Т.И. Устиновой.

Гейзеры – это разновидность кипящих источников, характеризующихся периодичностью выброса пароводяной смеси, но фонтанирование – это только одна из стадий деятельности гейзера.

Каждый из гейзеров имеет определенный режим, извергается в свойственном только ему ритме, но все они действуют с точностью часового механизма. Температура термопроявлений – до 98 С°.

Много удивительных объектов охраняет Кроноцкий заповедник, но ни один из них не может сравниться по своей уникальности с Долиной Гейзеров - бесспорным Чудом Света, драгоценнейшей природной Реликвией, доставшейся в наследство человечеству.





В долине более 20 крупных гейзеров. Великан, Жемчужный, Сахарный, Тройной, Конус, Фонтан, Малый, Большой, Щель - вот некоторые имена. Есть гейзеры, которые фонтанируют каждые 10-12 минут, а есть такие, что извергаются один раз в 4-5 часов. Клубы пара, фонтаны кипятка, невероятные цвета склонов, по которым струится горячая вода, вместе с буйной зеленью трав и деревьев создают феерическое зрелище.

В 1984 году решением ЮНЕСКО Кроноцкому заповеднику был придан статус международного биосферного. Казалось бы, это гарантирует неприкосновенность и сохранность его объектов. Увы, в последние годы мы с горечью наблюдаем, как вопреки закону, особому статусу и просто здравому смыслу во многих регионах России происходит беззастенчивое наступление на границы заповедников, разграбление их богатств. Делается это людьми, готовыми ради сиюминутной наживы поступиться всем и продать что угодно. Местные власти во многих случаях этому никак не препятствуют. Будем надеяться, что чаша сия все же минует Кроноцкий заповедник и одну из его жемчужин - **Долину гейзеров.**





Интернет ресурсы

http://www.bashinform.ru/upload/iblock/b2c/image18923145.jpg_Thumbnail0.jpg

<http://static.iknow.travel.s3-eu-west-om/img/tall/4fda0cba8d8874c22c016e07.jpg>

http://farm4.static.flickr.com/3317/3620162706_45c4c6756a_o.jpg

http://img-fotki.yandex.ru/get/5908/odin-olaf.0/0_5e124_9a24849_XL

http://0.tqn.com/d/hotels/1/0/M/6/2/christ_the_redeemer.jpg

<http://bms.24open.ru/images/a78f44b587ded56ede22db1318c12dd5>

http://www.dominotour.com.ua/user_img/0882676001340980032_barselona_fontany_6.jpg

http://i3.imgbb.ru/img8/5/4/6/54681bf53983c12879e7d30a560be91a_h.jpg

http://img0.liveinternet.ru/images/attach/c/2/70/774/70774744_1297881011_01.jpg

<http://greenword.ru/images/mystical-places/mystical-places01.jpg>

<http://www.gira.ca/PRINT/gallery/fullsized-images/easter-island.jpg>

http://img-fotki.yandex.ru/get/5606/galikos.bd/0_564b2_5e5d41ec_XL

<http://pozitiv-news.ru/wp-content/uploads/2011/04/483.jpg>

http://bm.img.com.ua/img/prikol/images/large/8/1/199818_453654.jpg

<http://www.mirkrasiv.ru/images/articles/africa/southern-africa/sunland/big-baobab-pub/sunland-baobab-bar-014.jpg>

