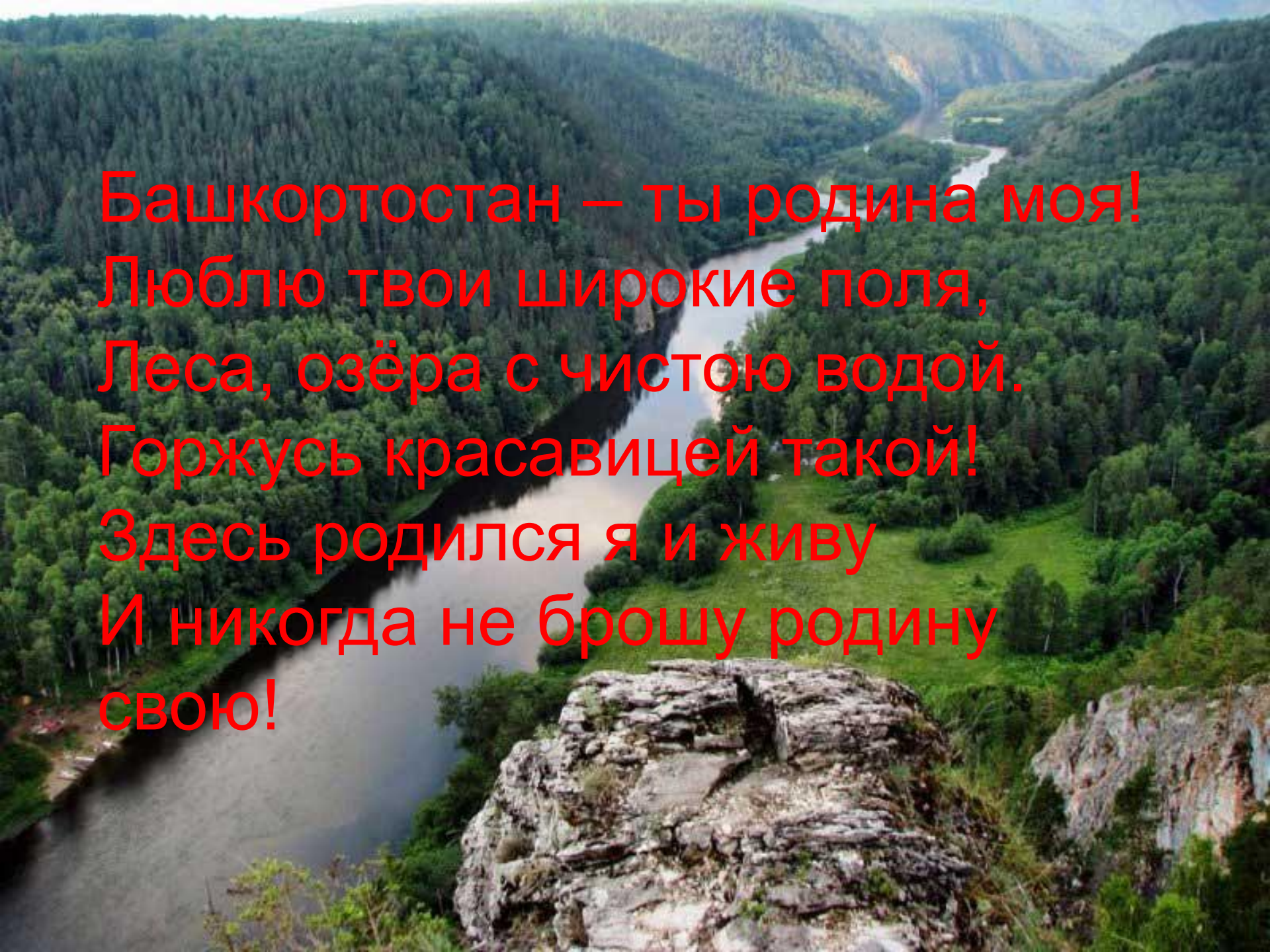



# МОЯ РОДИНА- БАШКОРТОСТАН.



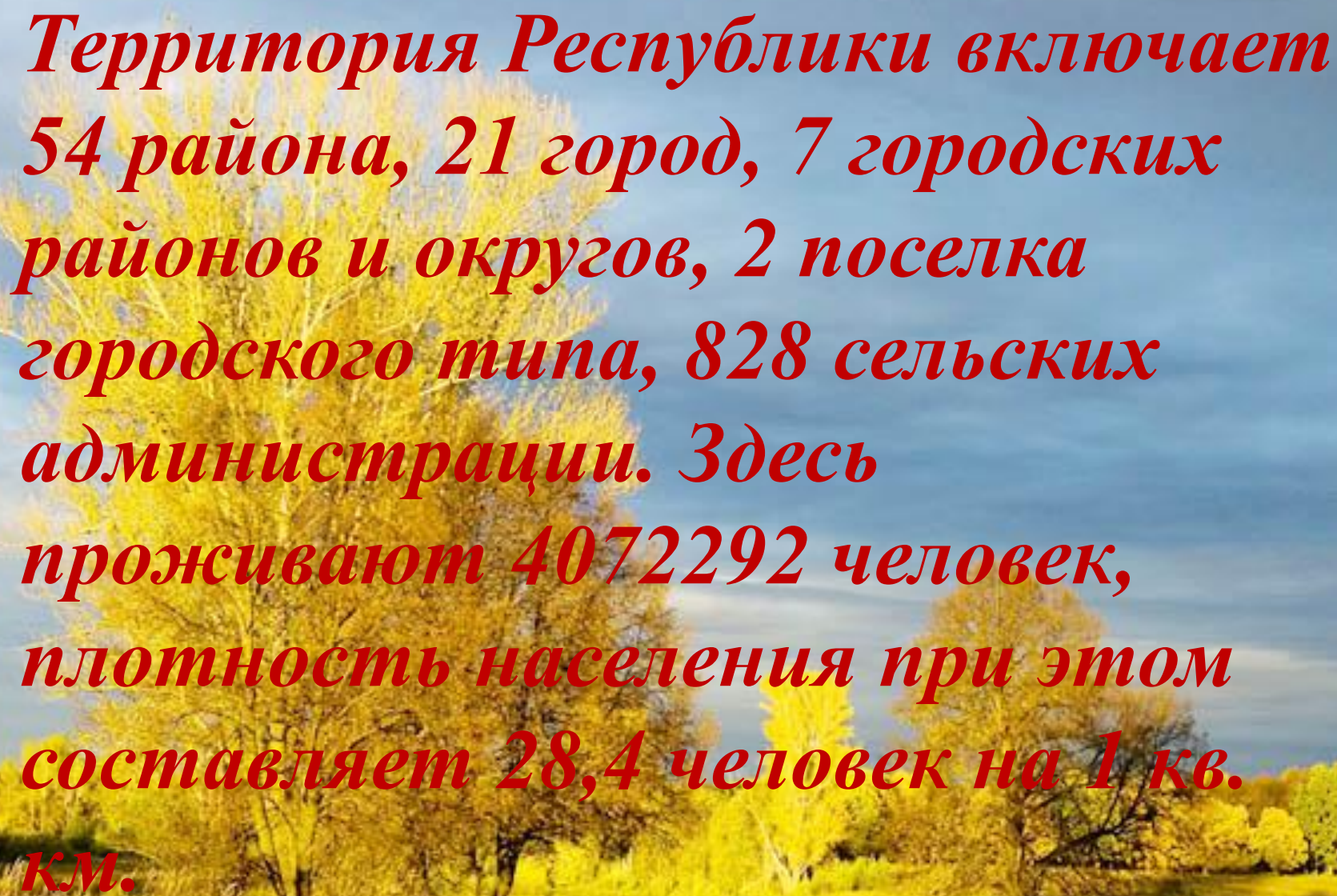


Башкортостан – ты родина моя!  
Люблю твои широкие поля,  
Леса, озёра с чистой водой.  
Горжусь красавицей такой!  
Здесь родился я и живу  
И никогда не брошу родину  
свою!



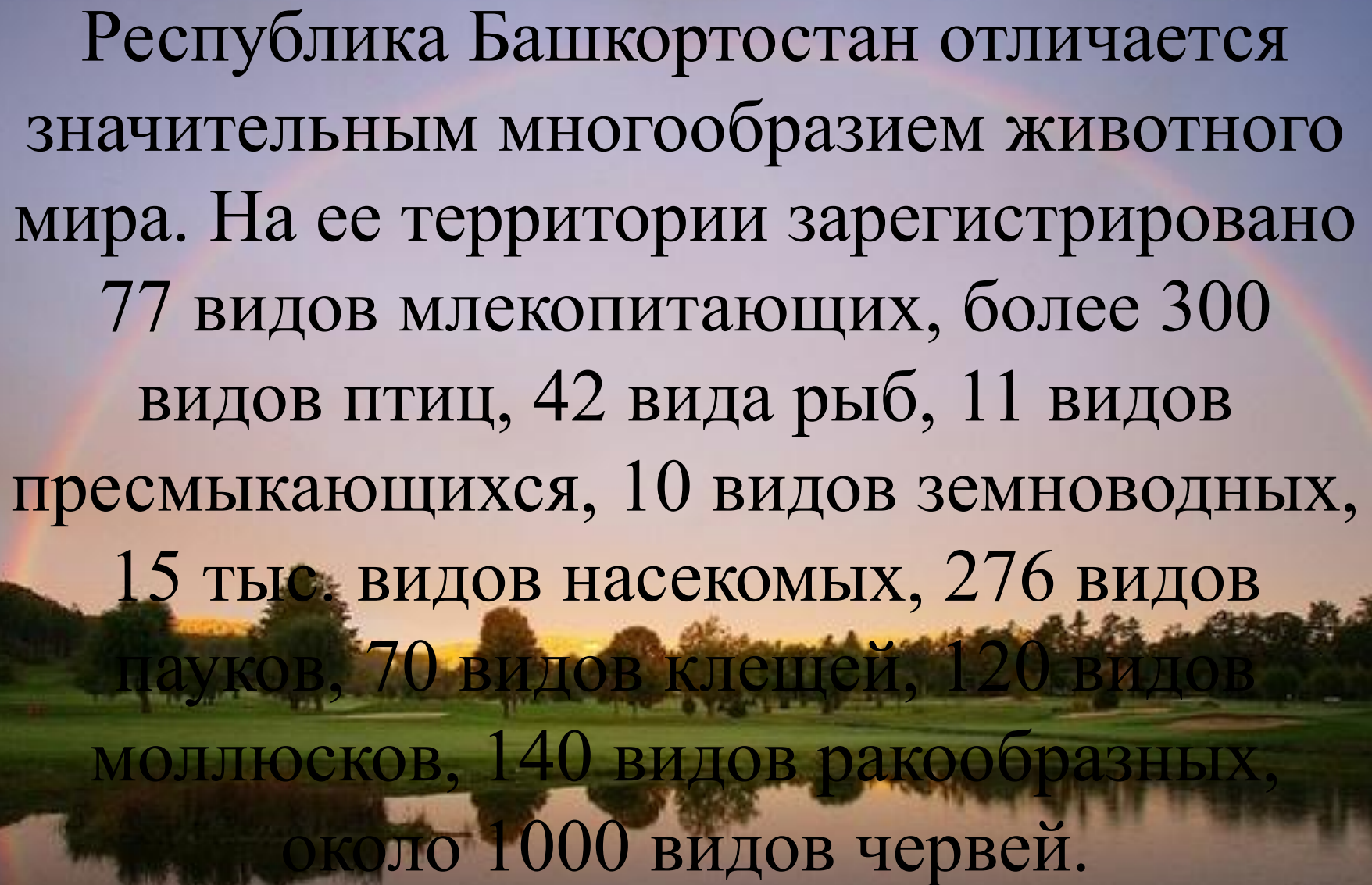
Площадь Республики Башкортостан составляет 143 тыс. кв. км (0,8 процента общей площади Российской Федерации). Она занимает большую часть Южного Урала и прилегающие к нему равнины Башкирского Предуралья и возвышенно-равнинную полосу Башкирского Зауралья. На севере Башкортостан граничит с Пермской и Свердловской областями, на востоке - с Челябинской, на юго-востоке, юге и юго-западе - с Оренбургской областью, на западе - с Республикой Татарстан, на северо-западе - с Удмуртской республикой. Протяженность территории с севера на юг составляет 550 км, с запада на восток - более 430 км.

*Территория Республики включает 54 района, 21 город, 7 городских районов и округов, 2 поселка городского типа, 828 сельских администрации. Здесь проживают 4072292 человек, плотность населения при этом составляет 28,4 человек на 1 кв. км.*



# Карта Башкортостана.



A scenic landscape featuring a vibrant rainbow arching across a clear sky. Below the rainbow, a calm body of water reflects the scene, with a line of green trees and foliage in the background. The overall atmosphere is peaceful and natural.

Республика Башкортостан отличается  
значительным многообразием животного  
мира. На ее территории зарегистрировано  
77 видов млекопитающих, более 300  
видов птиц, 42 вида рыб, 11 видов  
пресмыкающихся, 10 видов земноводных,  
15 тыс. видов насекомых, 276 видов  
пауков, 70 видов клещей, 120 видов  
моллюсков, 140 видов ракообразных,  
около 1000 видов червей.

*Рахимов М. Г.  
Первый президент РБ*



# Президент Башкортостана - Рустэм Закиевич Хамитов.





# *Флаг и герб Башкортостана.*



# *Природа Башкортостана.*



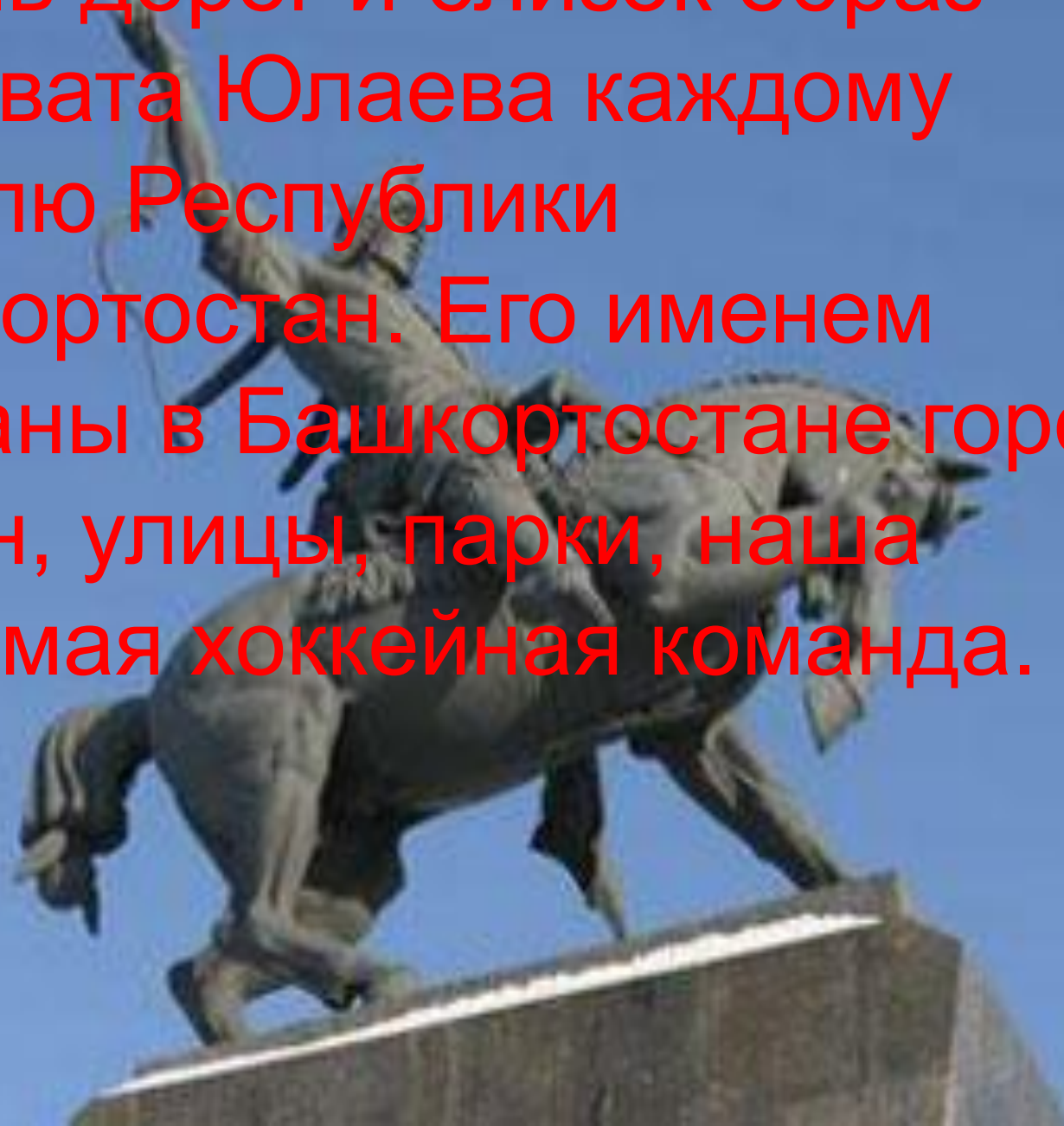
Столицей республики Башкортостан  
является город Уфа.



**Огромный всадник над рекой  
Стоит по страже мира,  
А я горжусь родной горой,  
Родиной батыра.**



Очень дорог и близок образ Салавата Юлаева каждому жителю Республики Башкортостан. Его именем названы в Башкортостане город, район, улицы, парки, наша любимая хоккейная команда.



## Великая гора Урал.

**Урал** – это уникальный географический регион, по которому проходит граница двух частей света – Европы и Азии. Длина более 2000 км, ширина от 40 до 150 км.



Самая длинная река в Башкортостане .

Река Белая является источником водоснабжения для множества больших и малых рек и озер.

Длина реки — 1430 км, площадь бассейна — 142 тыс. км<sup>2</sup>.



# Озера в Башкортостане.

Крупнейшие озёра расположены в равнинном Предуралье: Асылыкуль, Кандрыкуль, Белое озеро, Яланькуль, Яктыкуль, Суртанды и др.





## Пещеры.

Республика Башкортостан, на территории которой находятся весь Южный Урал и Предуралье, издавна известна как край, особенно богатый естественными карстовыми пещерами. На сегодняшний день на территории республики насчитывается около 700 пещер. Самая известная пещера – Шулганташ.














Спасибо  
за внимание.