

Кемерово- город перемен



Первое упоминание о населенном пункте встречается в 1734 г. Оно образовалось путем слияния двух деревень, одна из которых носила название Усть-Искитимское. Позднее Щегловск. Вторая деревня – Кемерово и дала название городу в 1932 г.

«Кемер» с тюркского означает возвышенность или гора.

В 1937 г. населенный пункт становится районным центром , частью Новосибирской области. После 1943 г. город становится самостоятельным промышленным регионом, образуется Кемеровская область и город получает статус областного центра. В годы войны – это тыл, куда были эвакуированы многие важные предприятия. В 1950 г. началась реорганизация экономики Кузбасса, доминирующими отраслями оставались добыча угля и черная металлургия. Большими темпами велось строительство. Развивалось сельское хозяйство.

Население 558 973 чел. (2018 г.).


Год основания:
1918. Первое
название города -
Щегловск



1 мая 1940 года-первый трамвай



Пересечение улицы Кирова и проспекта
Советский



Будущая площадь Пушкина



Площадь Пушкина 2012 год




Администрация города Кемерово



Строительство драматического театра



Театр драмы им. Луначарского



Кузнецкий мост 1957



gello.livejournal.com | gello@inbox.ru

Кузнецкий мост

Вокзал 60-е годы XX века



Вокзал 2018 г.

Набережная



Набережная



*Фотографии
старого города*




**Кузбасский государственный технический
университет**

Проспект Ленина






Благоустройство площади Советов перед зданием
Администрации города, архитектор Л. Монсеенко.



Кинотеатр "Космос".
Был открыт в 1963 году.



Музыкальный театр Кузбасса им. А. Боброва.
Был построен в 1964 году.



Строительство цирка.
Открытие состоялось в 1973 году.



Улица Весенняя, ранее - Ленинградская.
В 60-е годы по ней ходили трамваи.

Проспект Советский





Строительство
Политехнического института



Логовое шоссе

Администрация



«За покупками» 1-й универсам





ФОТГРАФИЯ
ЛТК № 3

Фабрика и Ветеринарный Совет,
Пять годовщины борьбы
с холерой и чумой в Урале

Пересечение Советский - Кирова



Любимый город

в

наши дни



Почтамт



Знаменский собор



© NickFW - 13.04.2010

Часовня в память о погибших шахтерах




Набережная

Кемеровский госуниверситет – опорный ВУЗ



Храм «Утоли моя печали»





Бульвар Строителей



КОМПОЗИЦИЯ Ю. В. ПИ
«ДАВАЙТЕ ЖИТЬ ДРУЖНО»
УХОДИЛИСЬ ВСТРЕЧЕ АУДИО
ПОДАРОК ОТ СЕМЬИ РОДИТЕЛЕЙ И ВНЕШКА
ЗАМЕСТИТЕЛЯ ГУБЕРНАТОРА
КЕМЕРОВСКОЙ ОБЛАСТИ
А. В. ДАНИЛЬЧЕНКО
СПОБЕДИЛИСЬ ДОБРА, РАДОСТИ
И СЕМЕЙНОГО БЛАГОПОЛУЧИЯ
2016 г.

ДАВАЙТЕ ЖИТЬ
ДРУЖНО

СОСНОВАЯ РОЩА
ДАР СЕМЬИ ТУЛЕЕВЫХ
ЛЮДЯМ ЗЕМЛИ КУЗНЕЦКОЙ,
ЧЬИМ ТРУДОМ И ТАЛАНТОМ
ПРИРАСТАЕТ МОЩЬ И СЛАВА
КУЗБАССА.
С ПОЖЕЛАНИЯМИ ЗДОРОВЬЯ,
ДОБРА И БЛАГОПОЛУЧИЯ
АПРЕЛЬ 2008

«Кузбасский» парк



Площадь Советов



Площадь Волкова

ЛЕОНИД ГУБИН



„Горелая гора“ Михайлы Волкова

В 1721 году, рудознатец Михайло Волков обнаружил выход мощного угольного пласта: «Волков заявлял по Томи в 7 верстах от Верхотомского острога горелую гору от 20 сажень высотой». С открытия М. Волкова началась история освоения Кузбасса.

Областной
краеведческий музей











Музей-заповедник Томская писаница











*Живи, мой город, многие лета!
В трудах эпохи торжествуй и
здравствуй!*

*Твоя береговая красота
Над временем летит и над
пространством!*

Геннадий Юров