

Единый урок
«День Республики
Крым »

*На ладонях ласкового моря
Маленькая нежится страна.
Довелось ей много видеть горя
Шрамы зализала все волна.*

Л.Фисейская

О каком крае пойдет речь у нас на уроке?

Географическое положение Крымского полуострова



Полуостров Крым расположен на юге Восточной Европы, омывается двумя морями: *Черным и Азовским*.

При этом он расположен практически на равном удалении как от Северного полюса, так и от экватора.

По суше Крым граничит с Украиной. Морские границы с Абхазией, Грузией, Турцией, Болгарией и Румынией.

Герб Крыма



Флаг Крыма



Флаг Республики Крым представляет собой полотнище, состоящее из трех горизонтально расположенных цветных полос: верхней - синего цвета, составляющей одну шестую ширины Флага; средней - белого цвета, составляющей четыре шестых ширины Флага; нижней - красного цвета, составляющей одну шестую ширины Флага

Гимн Крыма

Композитор Алемдар Караманов. Текст Ольги Голубевой.

Нивы и горы твои волшебны, Родина,
Солнце и море твои целебны, Родина.
Эту землю мы сохраним
И внукам оставим цветущий, как сад, Крым,
Цветущий, как сад, Крым!
Зори свободы тебя согрели, Родина,
Братья-народы тебя воспели, Родина.
Эту землю мы сохраним
И вместе, крымчане, прославим в веках Крым,
Прославим в веках Крым!
Славься, Крым!


Феодосия





Судак



Ялта



Севастополь




Балаклава



Евпатория



Бахчисарай



Симферополь



Джанкой



Красивейшее место планеты



Айвазовский И. Ночь в Крыму

Крым-всесоюзная здравница



Ласточкино гнездо



Природа Крыма.

Крымские горы простираются от Севастополя до Феодосии. Гора Демерджи




В Крыму созданы 4 государственных заповедника: Крымский, Ялтинский, Мыс Мартьян и Карадагский заповедник и 16 государственных заказников, кроме того, охраняются государством 13 памятников




Водопады и каньоны

Природа Крыма очень красива и уникальна.

В Крыму много водопадов: Джур-Джур, Учан-Су



Реки Крыма




По территории Крыма протекают 257 рек

Крупнейшие реки Крыма -
Салгир, Кача, Альма, Бельбек.

В Крыму находится свыше 50 солёных озёр,
крупнейшее – **Сасык-Сиваш**

Пещеры и пещерные города

В Крыму много пещер и пещерных городов пещеры Красная, Мраморная, Баир, Чуфут-Кале, Мангуп-Кале...



В Крыму более 2500 видов растений. 240 из них – эндемики (встречаются только в Крыму)

Боярышник



Рябина



Клен крымский



Шалфей
Василек



Полынь

