



86 лет ЯНАО

История создания Ямало-Ненецкого автономного округа

Презентация выполнена Л.М.Хайдаровой, учителем
коррекционных классов МАОУ СОШ №1 имени Героя
Советского Союза И.В.Королькова

г. Салехард
2017

Региональная символика

Герб Ямало-Ненецкого автономного округа



Флаг Ямало-Ненецкого автономного округа



Полуостров Ямал

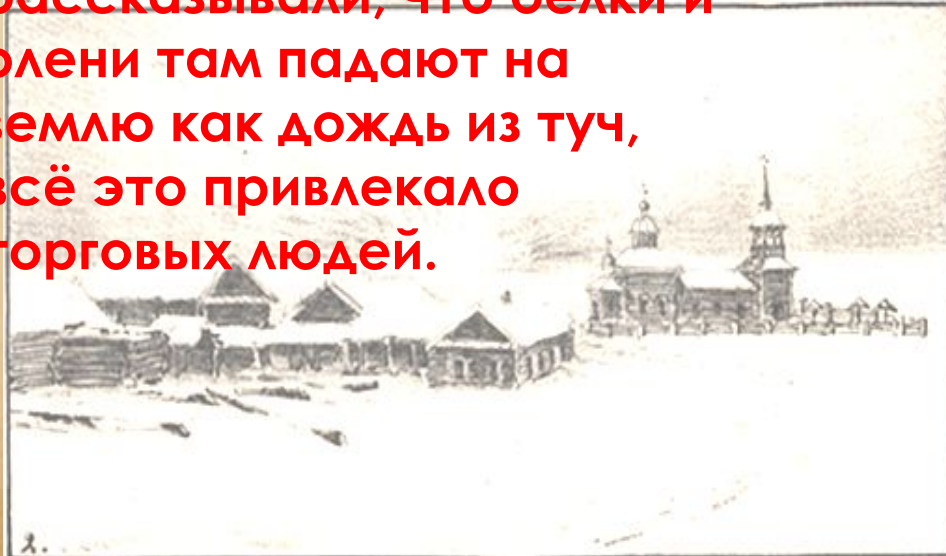
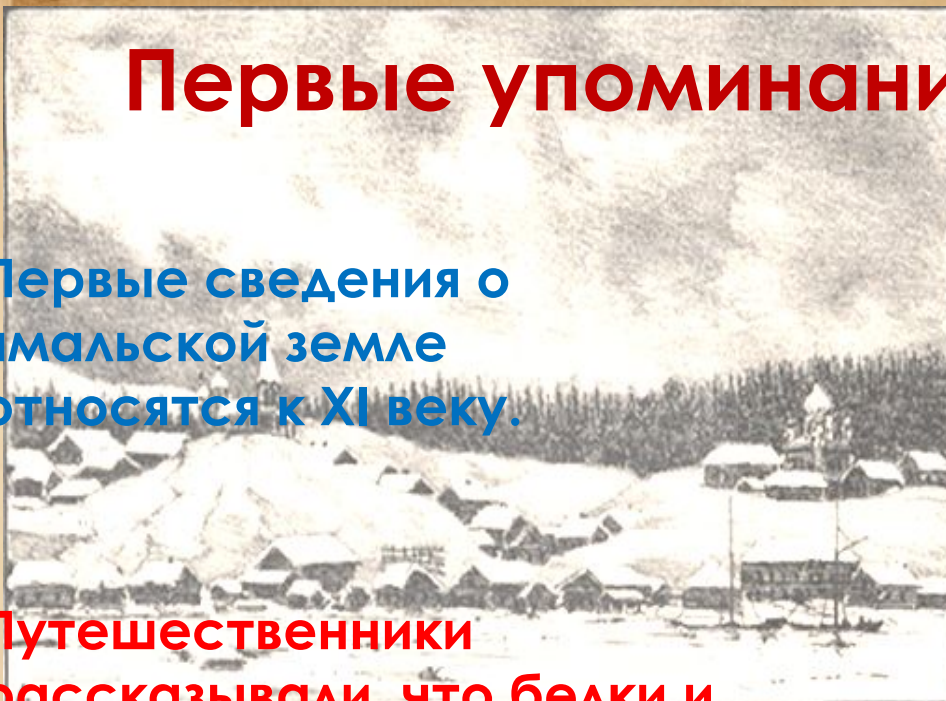
- Ямал – полуостров особенный. Куда ни взглянешь – беспредельные тундровые дали, ощущение невиданного озёрного простора. Длина Ямала – 700 км, ширина – 240 км, площадь – 122 тысячи квадратных км.
- Полуостров Ямал лишь часть Ямало-Ненецкого автономного округа с восточными склонами Полярного Урала, полуостровами Гыдан, Тазовский, Евай, Мамонта, с островами Белый, Шокальского, Шараповы Кошки

Территория ЯНАО

- По территории ЯНАО протекают 48 тысяч рек, маленьких и больших: Надым, Обь, Пур, Таз и др. Самой же большой рекой Ямала полуострова Ямал считается река Юрибей (длина – 340 км). На территории ЯНАО находится 300 тысяч озёр. Самым большим озером Ямала и всей Тюменской области считается Ярото (Яррото). Его площадь составляет 247 кв. км, а глубина достигает 8 метров.

Первые упоминания о Ямале

- Первые сведения о ямальской земле относятся к XI веку.
- Путешественники рассказывали, что белки и олени там падают на землю как дождь из туч, всё это привлекало торговых людей.

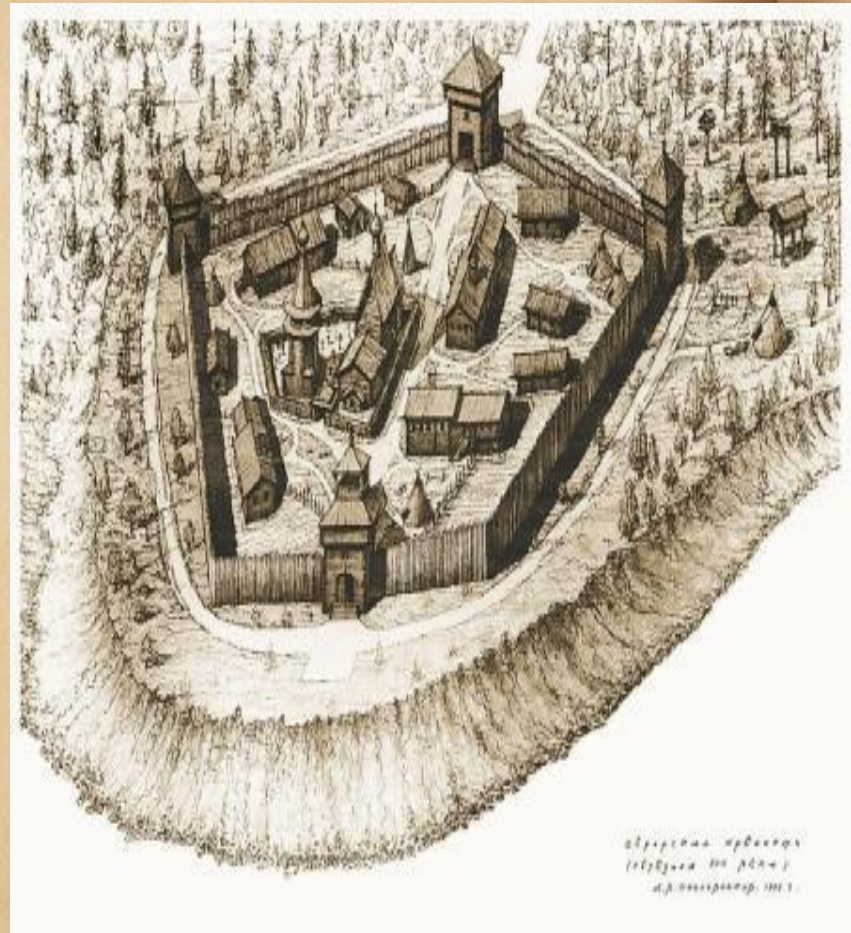


С 1187 года нижняя Обь перешла к московским князьям.



История ЯНАО

- В 1592 году царь Федор снарядил поход для покорения земель "великой Оби".
- В 1595 году построено укрепление под названием Обдорск (сегодня это столица ЯНАО - Салехард).
- В 1601 году на реке Таз появился острог Мангазея, превратившийся в главную базу ясачных операций.



Через Обскую губу достигали Мангазеи - богатого пушным зверем края



Установление прочных экономических связей с народностями Обского Севера содействовало росту могущества России.

Поступление пушнины принесло казне дополнительные доходы.

В 1660 году сибирская казна давала свыше 600 тысяч рублей

История ЯНАО

- **Постепенно росло население.**
- **В крае развернулась торговля пушниной, северной белорыбицей, мамонтовой костью, рыбьим клеем, птичьим пером, березовой чагой, лодками, меховой одеждой и другими товарами.**
- **Этому способствовала знаменитая Обдорская ярмарка**




Обдорская ярмарка



В январе съезжались ненцы и ханты, собирались купцы Тобольской, Енисейской, Архангельской губерний. Денежной единицей служил белый песец.

Купцы везли сюда муку и хлеб, изделия из металлов и украшения, сукно, вино и табак, а увозили меха, моржовые клыки, рыбу и птичье перо. Из Обдорска ежегодно вывозилось на рынки до 200 тысяч пудов рыбы и около 50 тысяч меховых шкур (песец, лиса, белка, горноста́й и др.).

Обдорская ярмарка



MERCATO D'INVERNO A OBDORSK

(Da un acquerello di M. Znamensky)

Недавнее прошлое

- Организована торговля, северные промыслы..
- Началась ликвидация неграмотности;
- Организация школьной системы
- Первых очагов культуры - изб-читален, народных домов
- Создание первых больниц.



10 декабря 1930 года

- В РСФСР был образован в составе Уральской области Ямальский (Ненецкий) округ с центром в селе Обдорск.
- 20 июня 1933 года село Обдорск переименовано в поселок Салехард.
- Преобразован в город Салехард 20 июня 1938 г.



Административное деление округа

- В состав Ямальского (Ненецкого) округа вошли следующие районы:
 - Приуральский** – с центром в посёлке Щучьем (позднее – в Аксарке);
 - Надымский** – с центром в посёлке Хэ (позднее в Ныде);
 - Ямальский** – с центром на реке Пяты-Юн (позднее – в Яр-Сале);
 - Нижне-Тазовский (позднее – Тазовский) – с центром – в селении Хальмер-Седе (ныне Тазовский
- Постановлением ВЦИК от 7 января 1932 г., помимо четырёх утверждённых районов, было предусмотрено создание Пуровского района – с центром (временно) в районе среднего течения реки Пур при впадении в неё реки Пяку-Петл (позднее – Тарко-Сале).
- В 1937 г. был передан в состав округа Шурышкарский район с центром в селе Мужы (из соседнего Остяко-Вогульского национального округа – ныне Ханты-Мансийского).
- В 1944 г.- Красноселькупский район (из Красноярского края).

Развитие округа в 30-ые годы

- **1931 г.** – открытие Обдорского (с **1933 г.** – Салехардского рыбоконсервного комбината). Здесь ежегодно выпускалось до 3 миллионов банок консервов.
- **1936 г.** – открытие фермы серебристо-чёрных лисиц в посёлке Катровож.
- **1931 г.** – создание Иртышского речного пароходства.
- **1930 г.** – открытие воздушной трассы Москва – Обдорск.
- **1934 г.** – создание спецгруппы Полярной авиации Главсевморпути.
- **1937 г.** появилась первая радиотелефонная связь Салехарда с Омском.

В сентябре 1931 г.

- стала выходить на ненецком и русском языках окружная газета «Красный Север» («Нарьяна Нгэрм»).
Расширилась сеть культурно-просветительских учреждений: 10 библиотек, 13 изб-читален, 5 домов ненца, 5 киноустановок, культбазы.



К концу 30-х годов

- в Ямальском округе действовало 12 больниц, 40 фельдшерско-акушерских пунктов. Во всех крупных посёлках были открыты медицинские пункты. В округе трудились 40 врачей и около 100 работников со средним медицинским образованием.



Годы войны

- В 1941 году тысячи юмальцев отправились на фронт защищать Родину.
- Оставшиеся в тылу женщины, старики, дети самоотверженно трудились.
- На рыбацких станах, охотничьих тропах, оленьих пастбищах, юмальцы помогали всей стране ковать Великую Победу.





азвернулось широкое
вижение за оказание
омощи фронту



После войны



- быстро стали развиваться транспорт и связь.
- В 1949 году в Лабытнанги пришла железная дорога.
- На реках курсировали пассажирские суда.
- С 1964 года введены регулярные рейсы самолетов Ан-24 в Тюмень, Тазовский, Тарко-Сале, а летом 1968 года - в Москву.
- В 1964 году прозвучали позывные окружного радио,
- В 1968 году - засветились экраны телевизоров.



В 60-е годы

- работали 17 домов культуры
- 39 сельских клубов
- два народных театра
- три музыкальные школы
- краеведческий музей
- дом народного творчества
- В 64-х библиотеках имелось 500 тысяч книг
- в киносети - более 100 киноустановок



Настоящее

- **Сегодня на территории Ямала, которая составляет 750,3 тыс. кв. км, проживают около 546 тысяч человек.**
- **Мировую известность Ямалу принесли уникальные запасы природных ископаемых.**
- **Сегодня округ обеспечивает добычу 14% российской нефти, и свыше 90% газа России.**
- **94 действующих месторождений газа и 63 месторождения нефти**



Настоящее

- В ЯНАО выпасается самое большое в мире поголовье северного оленя - более 600 тысяч голов.

- в Обском бассейне добывается треть мировых запасов ценных сиговых пород рыбы.

- Промышленность и традиционные северные промыслы мирно уживаются на территории Ямала.



Сейчас

- в **ЯНАО** насчитывается 8 городов окружного подчинения - это **Салехард**, **Лабитнанги**, **Муравленко**, **Надым**, **Новый Уренгой**, **Ноябрьск**, **Тарко-Сале** и **Губкинский**.
- 7 посёлков городского типа **Коротчаево**, **Лимбяха**, **Пангоды**, **Старый Надым**, **Тазовский**, **Уренгой**, **Харп**
- и 103 небольших сельских населённых пункта..



ЯНАО 86



г.Салехард
2017