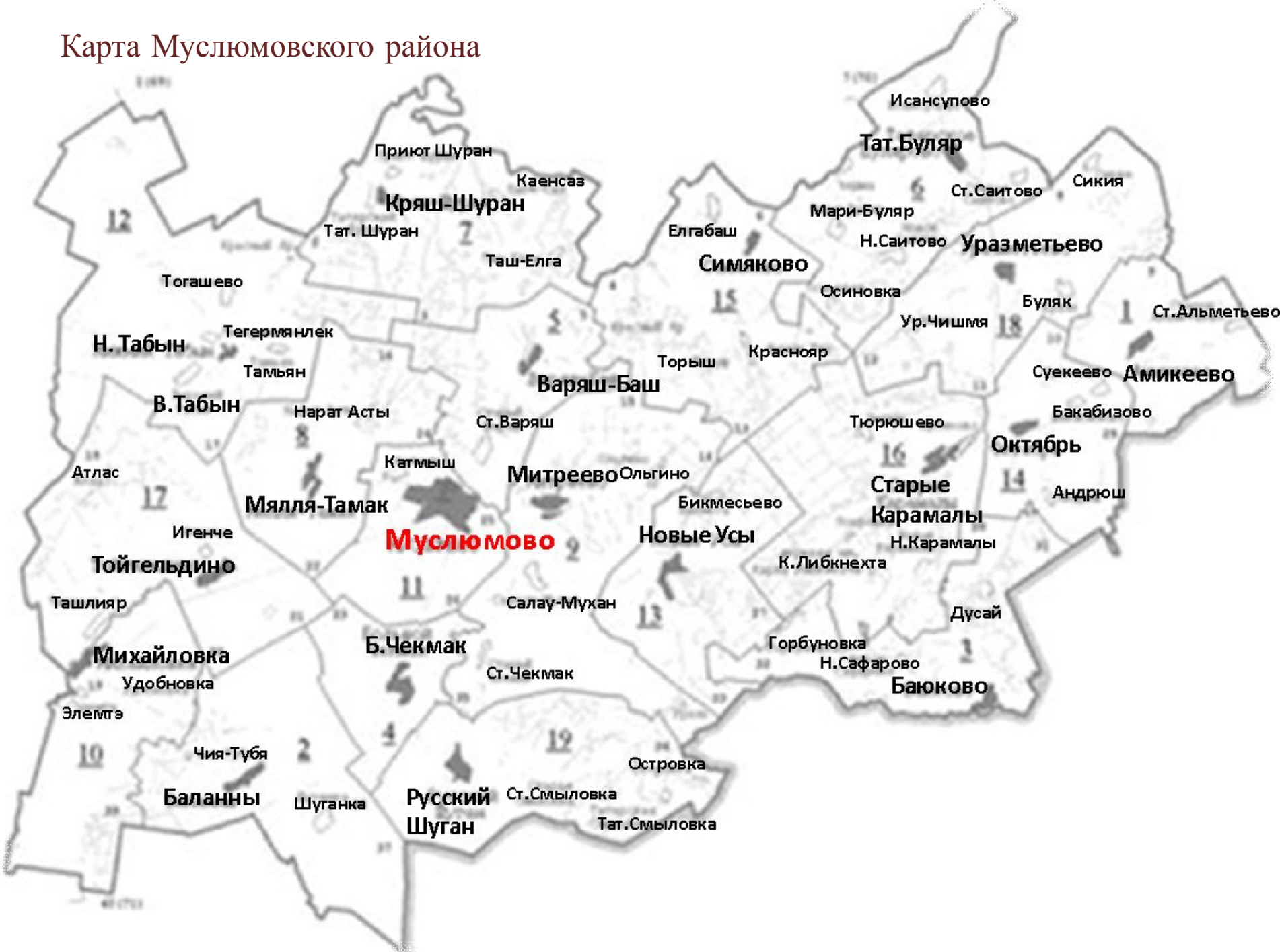


**Сельские поселения
Муслимовского района**

Урок жизни

Карта Муслюмовского района



Муслюмовский муниципальный район

Район образован 10 августа 1930 г. Территория района до 1920 года находилась в Мензелинском уезде Уфимской губернии, а с 1920 года. по 1930 год в Мензелинском кантоне.

12 октября 1959 года в состав Муслюмовского района вошла часть упраздненного Калининского района.

4 января 1963 года территория Муслюмовского района вошла в состав Мензелинского и Сармановского районов.

12 января 1965 года Муслюмовский район был вновь образован.

Муслюмово находится в 319 км к юго-востоку от Казани. Расположен на реке Ик (приток Камы), в 110 км к северо-востоку от железнодорожной станции Бугульма. Автодорога Муслюмово-Азнакаево.

Расположен на востоке Республики Татарстан, граничит Азнакаевским, Мензелинским, Сармановским, Актанышскими районами нашей республики и Бакалинским районом Республики Башкортостан.

В районе имеются 71 населенный пункт, из них 57 татарских, 8 русских, 3 русско-татарских и 3 марийских.

Население - 22 тысячи 272 человека. Основную часть составляют татары - 89,9%, русские - 6,3 %, марийцы - 2,7%.

В районе функционируют 14 средних, 9 основных, 24 начальных, 1 коррекционная школа-интернат, Центр внешкольной работы, ДЮСШ, Школа искусств, профессиональное училище, 29 детских садов.

Муслюмовское сельское поселение

Муслюмово (Мөслим) - село, центр Муслюмовского района. Расположено в восточной части РТ, на р. Ик, в 110 км к северо-востоку от ж.д. ст. Бугульма . Расстояние до Казани 319 км.

Известно с 1748 г. Занимались земледелием, разведением скота. В начале XX в. в Муслюмово функционировали мечеть, мектеб, водяная и ветряная мельницы, 6 крупобдирок, 3 кузницы, зерносушилка.

До 1920 г. село входило в Ирехтинскую волость Мензелинского уезда Уфимской губернии. С 1920 г. в составе Мензелинского кантона ТАССР. С 10.08.1930 г. центр Муслюмовского района, с 01.02.1963 г. в составе Сармановского района, с 12.01.1965 г. вновь районный центр.

На 2002 г. - 7392 жителя (татары).

Муслюмовский завод сухого обезжиренного молока (филиал ОАО "ВАМИН Татарстан"), предприятия агрохимсервиса, сельхозтехники, строительства.

Профессиональное училище, 3 средние школы, музыкальная школа. Дворец культуры, 2 библиотеки. Мечеть.



**Ак
Барс**





**Библиоте
ка**



**Мизге
л**



**«Колос
»**



**Парк
Победы**




**П
у**



**Лице
й**



МСО



Гимнази



**ДОУ
«Миляшкәй»**



**ДОУ
«Кояшкәй»**



**ДОУ
«Ләйсән»**



**ДОУ
«Карлыгач»**

Амикеевское сельское поселение

Амикеево (Әмәкәй) - деревня на р. Калмия, в 38 км к северу-востоку от с. Муслюмово. Известна с 1705 г. Занимались земледелием, разведением скота, изготовлением саней. В начале 20 в. в Амикеево располагалось волостное правление, имелись 2 мечети с медресе, 17 лавок, по понедельникам работал базар, ежегодно в ноябре — ярмарка. На 2000 г. — 512 жителей (татары). Полеводство, молочное скотоводство. Средняя школа, дом культуры, библиотека. Мечеть.

Старое Альметьево (Иске Әлмәт) деревня на р. Калмия, в 42 км к северо-востоку от с. Муслюмово. Основана в 1-й половине 18 в. В дореволюционных источниках упоминается также как Ельметьева. Занимались земледелием, разведением скота, пчеловодством, валяльным промыслом. По сведениям 1870 г., здесь функционировали мечеть, мектеб, 2 водяные мельницы. На 2008 г. - 98 жителей (татары). Полеводство, скотоводство. На





Здесь родились:

- Миргалимов Миргазиян-доктор математических наук;
- Суфианов Раис-инженер-геолог;
- Загидуллина Дания –доктор филологических наук;
- Шарифуллин Лотфулла- полковник;
- Суфманов Халяф, Хусаинов Галимзян, Гатин Мирхазиян, Мазитов Инар –летчики;
- Сафин Факиль –писатель;
- Шайхайдарова Аниса – заслуженный учитель РСФСР;
- Шамтиев Масхар –заслуженный агроном РТ;
- Хабибуллин Сагыть-заслуженный механизатор РТ;
- Хаертдинов Фанис –заслуженный мелиоратор РТ.

Баланнинское сельское поселение

Баланны (Баланлы) - деревня на р. Баланнинка, в 17 км к юго-западу от с. Муслумово. Основана в 18 в. Занимались земледелием, разведением скота, заготовкой кизяка на продажу, извозом. В начале 20 в. в селе Баланны функционировали мечеть, медресе, водяные мельница. На 2000 г. — 397 жителей (татары). Полеводство, молочное скотоводство, овцеводство. Средняя школа, дом культуры, библиотека.


Шуганка деревня в 5 км от Азнакаевского района. Образовалась в 1932 году. Здесь проживают татары и русские. Имеются основная школа, клуб, детский сад.

Чия Тубя (Чия Түбә) деревня в 3 км от Баланнов. Образовалась в 1912 году.



Здесь родились:

- Кашапов Закария –Герой Социалистического труда;
- Харисова Мунапбаха –трактористка, Депутат Верховного совета ТАССР
- Халитова Занфира –доктор биологических наук;




Баюковское сельское поселение

Баюково (Баек) – деревня на границе с Республикой Башкортостан, в 38 км к юго-востоку от с. Муслюмово. Известно с 1728 г. В дореволюционных источниках известна как Байково. Занимались земледелием, разведением скота, изготовлением на продажу ободьев для тележных колёс. По сведениям 1870 г., в Баюково были мечеть и 2 водяные мельницы. На 2000 г. — 383 жителя (татары). Полеводство, молочное скотоводство. Средняя школа, дом культуры, библиотека.

Дусай деревня на границе с Республикой Башкортостан, в 35 км к востоку от с. Муслюмово. На 2002 г. - 209 жителей (татары). Полеводство, молочное скотоводство. Начальная школа, дом культуры. Основана в 1920-х гг.

Новое Сафарово (Яңа Сәфәр) деревня в бассейне р. Шерашлинка, в 34 км к юго-востоку от с. Муслюмово. На 2002 г. - 94 жителей (татары). Полеводство, свиноводство. Начальная школа, клуб. Основано в начале 20 в. Жители занимались земледелием, разведением скота.

Горбуновка деревня в верховье р. Калмия, в 18 км к юго-востоку от с. Муслюмово. На 2002 г. - 36 жителей (русские, татары). Полеводство, мясное скотоводство. Основана в 1910-х гг.



Здесь родились:

- Дусайлы Ахмет – писатель;
- Зигангирова Шамсия- поэтесса;
- Садриева Лилия – поэтесса;
- Хурматуллин Габидулла – певец;
- Шайхайрдарова Нурсина – заслуженный учитель РТ;
- Мосолков Виктор – геолог
- Мосолкова Н.Н.- заслуженный врач РФ

Большечекмакское сельское поселение

Большой Чекмак (Олы Чакмак) деревня на р. Ик, в 11 км к югу от с. Муслюмово. Известна с 1795 г. В дореволюционных источниках известна под названием Н. Чекмак. Занимались земледелием, разведением скота. В начале 20 в. в селе Большой Чекмак было 2 мечети, мектеб и медресе. На 2000 г. - 514 жителей (татары). Полеводство, молочное скотоводство, свиноводство. Основная школа, дом культуры, библиотека.



Здесь родились:

- Садриев Фоат –драматург;
- Шайхельмарданов Фоат –кавалер ордена Ленина и Дружбы народов



Варяшбашское сельское поселение

Варяш-Баш (Вэрэшбаш) - деревня на р. Варяш, в 9 км к северу от с. Муслюмово. Основана в начале 18 в. Занимались земледелием, разведением скота. По сведениям 1870 г., в селе функционировали мечеть, мектеб, 3 водяная мельницы. На 2000 г. - 330 жителей (татары). Полеводство, молочное скотоводство, овощеводство. Основная школа, клуб, библиотека.

Старый Варяш (Иске Вэрэш) - деревня на р. Варяш, в 6 км к северу от с. Муслюмово. Основана во 2-й половине 17 в. Первоначальное названием Б. Баряш. Занимались земледелием, разведением скота. По сведениям 1870 г., в селе Старый Варяш функционировали мечеть, мектеб, 2 водяные мельницы. На 2008 г. - 386 жителей (татары). Полеводство, мясное скотоводство, овощеводство. Начальная школа, дом культуры, библиотека. Мечеть.



Здесь родились:

- Харисов Габделхак –полковник;
- Бурганов Тимерхан – зам.министра;
- Гараев Миргарифан – депутат Верховного Совета СССР;
- Багаутдинов Флюр - прокурор

Исансуповское сельское поселение

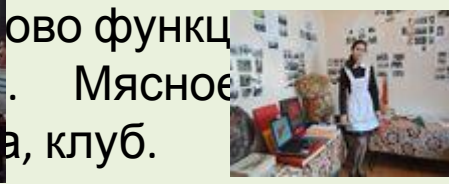
Татарское Булярово (Татар Буләре) - деревня в верховье р. Сикия, в 32 км к северо-востоку от с. Муслюмово. Основана в 17 в.

Занимались земледелием, разведением скота, изготовлением саней, колёс и ободьев. По сведениям 1870 г., в деревне Татарское Булярово функционировали мечеть, мектеб, хлебозапасный магазин. На 2008 г. - 365 жителей (татары).

Полеводство, молочное скотоводство. Средняя школа, дом культуры, библиотека. Мечеть.

Мари-Буляр -деревня на р. Мушуга, в 28 км к северо-востоку от с. Муслюмово. Известно с 1747 г. Занимались земледелием, разведением скота. В начале 20 в. в Мари-Буляр имелись земская школа, 2 водяные мельницы. На 2002 г. - 288 жителей (марийцы). Полеводство, молочное скотоводство, овцеводство. Средняя школа, клуб, библиотека.

Исансупово (Исэнсеф) - деревня в верховье р. Базяна, в 35 км к северо-востоку от с. Муслюмово. Известно с 1693 г. как д.Исенсубино. Занимались земледелием, разведением скота, пчеловодством,



пром... нце 19... ово функц... пи
теб. Н... 5 жите... . Мясное...
о, сви... Нача... а, клуб.

Здесь родились:

- Вазетдинов Гимазетдин – Герой Советского Союза;
- Маликов Зульфат – писатель;
- Хаеркасов Асгать – писатель;
- Шарифзянов Амирзян – писатель;
- Абдуллин Фатхулла – писатель;
- Нагымов Ульфат – полковник;
- Газизов Барый – кандидат математических наук;
- Салахов М.С. – депутат Верховного Совета РСФСР;
- Фазуллин Т.Н.- заслуженный агроном РСФСР;
- Султанов З.Н. заслуженный зоотехник РСФСР

Кряшшуранское сельское поселение

Кряш-Шуран (Керэш Шуран)- деревня в 1 км от р. Ик, 17 км к северу от с. Муслюмово. Известна с 1762 г. До 1860-х гг. жители относились к категории государственных крестьян. Занимались земледелием, разведением скота, пчеловодством. На 2002 г. - 145 жителей (татары). Полеводство, скотоводство. Средняя школа, дом культуры, библиотека.

Татарский Шуран (Татар Шураны) - деревня в 1 км от р. Ик, 17 км к северу от с. Муслюмово. Основана не позднее 1735 г. В дореволюционных источниках известна также под названием Петровское, Катановка. Занимались земледелием, разведением скота, пчеловодством. На 2008 г. - 150 жителей (татары). Полеводство, скотоводство.

Каен Саз (Каенсаз)- деревня на правом притоке р. Ик, в 18 км к северу от с. Муслюмово. Основана в начале 20 в. переселенцами из с. Старое Айманово. На 2002 г. - 150 жителей (татары). Полеводство, скотоводство. Начальная школа.



Здесь родились:



- Шаймарданов Роберт – директор Мензелинского театра драмы;
- Новиков Николай – главный инспектор по налогам города Н.Челны;
- Манахов Александр – полицейский г.Ижевска;
- Виноградов В. – директор буровой в Азнакаево;
- Вильданов Салих – заслуженный механизатор РТ;
- Муллин Рамиль- Глава Муслюмовского муниципального района

Митряевское сельское поселение

Митряево (Метрэй) - деревня на р. Казанчинка, в 4 км к востоку от с. Муслюмово.

Основана в 1-й половине 18 в. Занимались земледелием, разведением скота. В начале 20 в. в Митряево функционировали 2 мечети, 2 мектеба, медресе, 3 водяные мельницы, 5 крупообдирок, 2 сукновалки. На 2002 г. - 612 жителей (татары). Полеводство, молочное скотоводство, овцеводство. Средняя школа, дом культуры, библиотека.

Ольгино - деревня на р. Казанчинка, в 10 км к востоку от с. Муслюмово. Основана в 1-й половине 18 в. Первоначальное название Иштеряково. На рубеже 1740–50-х гг. эти земли были проданы башкирами Ирехтинской волости казанскому купцу Семёну Иноземцеву, который построил и пустил в эксплуатацию Иштеряковский медеплавильный завод (1751 г.). Основной рабочей силой на заводе были крепостные крестьяне, переведённые в Иштеряково из разных мест. В декабре 1773 г. завод был разрушен отрядами Е.И. Пугачёва и возобновил работу в январе 1775 г. В 1820-х гг. собственником предприятия стал купец М. Ярцев, в 1840-х гг. - подполковница Ольга Ивановна Берг (от её имени происходит современное название населенного пункта). После закрытия завода (1851 г.) жители занимались земледелием, разведением скота, пчеловодством, плетением лаптей, изготовлением колёс, лесопильным промыслом. В начале 20 в. в Ольгино функционировали часовня, церковно-приходская школа, 2 водяные мельницы, винокуренный завод, 10 лавок. На 2002 г. - 86 жителей (русские). Полеводство, начальная школа, клуб.



Михайловское сельское поселение

Михайловка расположена на западе Муслюмовского района, на границе с Сармановским районом Республики Татарстан. Село находится на правом берегу реки Мелля, в среднем её течении.

Основана в 1852 году. История села связана с именем Александра Михайловича Горчакова (1798 – 1883). А.М. Горчаков – князь, крупный дипломат 19 века, министр иностранных дел России и государственный канцлер. Название села было дано в честь отца А.М. Горчакова, а земли достались Горчакову в качестве дара за службу. Эти земли давно привлекали своими удобствами и богатствами. После реформы 1861 года А.М. Горчаков продает дарственные земли и имение купцу Нурмухамеду Ахтямову.



Меллятамакское сельское поселение

Мелля-Тамак (Мэллэтамак) - деревня на р. Мелля, в 8 км к западу от с. Муслюмово. Основана в 17 в. Занимались земледелием, разведением скота. В начале 20 в. в Мелля-Тамак располагалось волостное правление, функционировали 2 мечети, 3 мектеба, водяная мельница, 2 крупообдирки, 2 зерносушилки. На 2002 г. - 602 жителя (татары). Полеводство, молочное скотоводство. Основная школа, дом культуры, библиотека. Мечеть.

Нарат-Асты (Наратасты) - деревня в 1,5 км от р. Ик, 7 км к северо-западу от с. Муслюмово. Известна с 1762 г. Занимались земледелием, разведением скота. На 2002 г. - 166 жителей (татары). Полеводство, молочное скотоводство. Начальная школа, клуб.



Здесь родились:

- Мустафин Мударис – журналист;
- Мингазов Рашит- журналист;
- Закиров Ильдар –журналист;
- Юнусов Рафаэль – генеральный директор ЗАО «Челны –хлеб»;
- Закиров Рустам –научный работник.





Нижнетабынское сельское поселение

Нижний Табын (Тубэн Табын) - деревня на р. Табынка, в 16 км к северо-западу от с. Муслюмово. Известна с 1735 г. как Большой Табан. Занимались земледелием, разведением скота. В начале 20 в. здесь функционировали 2 мечети, мектеб. На 2002 г. - 224 жителей (татары). Полеводство, мясомолочное скотоводство. Средняя школа, дом культуры, библиотека. Мечеть.

Верхний Табын (Югары Табын) – деревня на р. Табынка, в 18 км к северо-западу от с. Муслюмово. Основано в 17 в. Занимались земледелием, разведением скота. По сведениям 1870 г., в селе была мечеть, в 1913 г. здесь функционировали 2 мечети и мектеб. На 2000 г. - 380 жителей (татары). Полеводство, мясо-молочное скотоводство. Дом культуры, библиотека.

Тегермянлек (Тегермэнлек) - деревня в 2 км от р. Ик, 17 км к северо-западу от с. Муслюмово. Основана не позднее 1735 г. В дореволюционных источниках известна под названием Тыгерменник. Занимались земледелием, разведением скота. В начале 20 в. здесь функционировали мечеть, мектеб, хлебозапасный магазин, бакалейная лавка. На 2008 г. - 103 жителя (татары). Полеводство, мясомолочное скотоводство.

Тамьян (Тәмьян) - деревня на р. Ик, в 14 км к северо-западу от с. Муслюмово. Основана не позднее 1735 г. Занимались земледелием, разведением скота. В начале 20 в. в деревне Тамьян имелись мечеть, мектеб, хлебозапасный магазин. На 2008 г. - 89 жителей (татары). Полеводство, молочное скотоводство. Начальная школа, клуб.

Здесь родились:



- Гайфуллин Васил –Министр образования,
- Харисов Зуфар – заслуженный артист Татарстана;
- Имашева Фатима –заслуженный работник культуры РТ;
- Газизов Флюс – профессор, доктор наук;
- Хузин Фаиз –спортсмен, чемпион СССР;
- Соймонов Л.Я. –вице-губернатор Астрахани (1735);
- Соймонов Ф.И.- гидрограф, губернатор Сибири (1763)

Новоусинское сельское поселение

Новые Усы (Яңа Усы) - деревня на р. Казанчинка, в 12 км к востоку от с. Муслюмово. Основана около 1750 г. как селение нагайбацких казаков. В дореволюционных источниках упоминается также как Усы, в 1930–63 гг. в официальных документах значилось как 2 населенных пункта: Зар-Усы и Кряш-Усы. По национальному составу делились на татар (кряшен), русских, марийцев. Занимались земледелием, разведением скота, пчеловодством, плетением лаптей, изготовлением саней, извозом. По сведениям 1870, здесь функционировали 4 водяные мельницы. На 2002 г. - 449 жителей (татары). Полеводство, скотоводство, пчеловодство. Средняя школа, дом культуры, библиотека.

Бикмесь (Бикмэч) - деревня на р. Казанчинка, в 15 км к востоку от с. Муслюмово. На 2000 г. — 97 жителей (марийцы, татары). Полеводство, молочное скотоводство, овцеводство. Начальная школа, в 1928 г. выхлпшамн из с.



Здесь родились:

- Егоров Никон Романович –ученый-исследователь , учитель Гагарина Ю.А.;
- Смелов А.А. –заслуженный врач РТ;
- Спиридонов К.Е.- заслуженный юрист РТ;
- Шадрин Виктор –мастер спорта СССР.



Октябрьское сельское поселение

Октябрь -деревня на р. Калмия, в 30 км к востоку от с. Муслюмово. Основана в 18 в. Первоначальное название д. Тлянче (в русских источниках - Тлянчина), с 17.02.1941 г. – Октябрь Занимались земледелием, разведением скота, пчеловодством. По сведениям 1870 г., в д. Тлянче имелись мечеть и медресе. На 2002 г. - 367 жителей (татары). Полеводство, скотоводство. Основная школа, дом культуры, библиотека.

Бакабизово (Бәкәбез) - деревня на р. Калмия, в 33 км к востоку от с. Муслюмово. Известна с 1782 г. Занимались земледелием, разведением скота. По сведениям 1870 г., в Бакабизово были мечеть, медресе, водяные мельница. На 2000 г. — 51 житель (татары). Полеводство, скотоводство. Начальная школа, клуб.

Суекеево (Сөякәй) деревня на р. Калмия, в 34 км к востоку от с. Муслюмово. Известна с 1795 г. В дореволюционных источниках упоминается как Суякеева, Сююкеева. Занимались земледелием, разведением скота. По сведениям 1870 г., здесь были мечеть, мектеб, водяная мельница. На 2008 г. - 130 жителей (татары). Полеводство, скотоводство.

Андрюш (Әндереш) деревня на р. Дусайка, в 35 км к востоку от с. Муслюмово. На 2000 г. — 43 жителя (татары). Полеводство,

Семяковское сельское поселение

Семяково (Симэк) -деревня в бассейне р. Мушуга, в 24 км к северо-востоку от с. Муслюмово. Известна с 1701 г. Занимались земледелием, разведением скота, пчеловодством. По сведениям 1870 г., в селе Семяково функционировали мечеть, мектеб, водяная мельница. На 2008 г. - 257 жителей (татары). Свиноводство. Основная школа, дом культуры, библиотека. Мечеть.

Елгабаш -деревня в бассейне р. Мушуга, в 24 км к северо-востоку от с. Муслюмово. Основана около 1680 г., до 1938 г. носило название Сасыбурун. Занимались земледелием, разведением скота, пчеловодством, плотницким, кузнечным, колёсным промыслами. В начале 20 в. в селе функционировали мечеть, медресе, мектеб. На 2002 г. - 206 жителей (татары). Молочное скотоводство. Начальная школа, клуб, библиотека.

Краснояр (Кызыльяр) - деревня в верховье р. Куралшат, в 17 км к северо-востоку от с. Муслюмово. На 2002 г. - 111 жителей (татары). Полеводство, овцеводство. Начальная школа, клуб. Основана в 1930-х гг.

Туруш (Торыш) - деревня в верховье р. Мушуга, в 18 км к северо-востоку от с. Муслюмово. На 2008 г. - 187 жителей (татары). Полеводство. Начальная школа, клуб. Основана в 1930-х гг. По сведениям 1870 г., в селе функционировали мечеть, мектеб, водяная мельница.



Здесь родились:

- Фахимов Рашит-заслуженный агроном РТ;
- Хафизов Мирсаит- заслуженный механизатор РТ;
- Габбасов Риф –журналист;
- Салихзянов Ислам –заслуженный работник культуры



Старокарамалинское сельское поселение

Старые Карамалы (Иске Карамалы) - деревня на р. Калмия, в 25 км к востоку от с. Муслюмово. Известна с 1735 г. В дореволюционных источниках упоминается как Карамалы, Калмия. Занимались земледелием, разведением скота. По сведениям 1870 г., здесь была мечеть. На 2008 г. - 736 жителей (татары). Полеводство, скотоводство, ООО "Промсервис". Дом культуры, библиотека. Мечеть.

Новые Карамалы (Яңа Карамалы) - деревня в бассейне р. Калмия, в 30 км к востоку от с. Муслюмово. На 2002 г. - 186 жителей (татары). Полеводство, молочное скотоводство. Начальная школа, клуб. Основана в 1920-х гг.

Тюрюш (Түреш) - деревня в бассейне р. Калмия, в 27 км к востоку от с. Муслюмово. На 2008 г. - 67 жителей (татары). Полеводство, скотоводство. Начальная школа, клуб. Основана в 1920-х гг.

Карла Либкнехта - деревня в верховье р. Калмия, в 23 км к востоку от с. Муслюмово. На 2002 г. - 12 жителей (татары). Основана в 1930-х гг.



Здесь родились:

- Камалов Хузягали –летчик-испытатель;
- Исламов Закирзян – заслуженный экономист РТ;
- Ахметзянов Музагит –детский поэт;
- Ахметзянова Бания –заслуженный учитель РТ;
- Мусин Флюн – доктор филологических наук;
- Аюпов Харрас – поэт;
- Аюпов Наиль- народный артист
- Галиев Диктат –заслуженный учитель РТ;
- Валиев Илнур – летчик;
- Валиев Ленар – зам.министра ЖКХ
- Лерон Лябиб –поэт;
- Ахметзянов Васил –заслуженный учитель РТ;
- Хайдаров Миргазиян – заслуженный учитель РТ



Тойгильдинское сельское поселение

Тойгильдино (Тойгелде) -деревня в 14 км к западу от с. Муслюмово. Известна с 1737 г. Занимались земледелием, разведением скота, пчеловодством. В начале 20 в. здесь функционировали мечеть, мектеб, водяная мельница, кузница, хлебозапасный магазин. На 2008 г. - 774 жителя (татары). Полеводство, скотоводство. Средняя школа, дом культуры, библиотека. Мечеть.

Ташлияр (Ташлыяр) -деревня на р. Мелля, в 17 км к юго-западу от с. Муслюмово. Основана в 1-й половине 18 в. Занимались земледелием, разведением скота, плотницким промыслом. В начале 20 в. в селе Ташлияр функционировали мечеть, мектеб, конная хлебообдирка, хлебозапасный магазин, 3 бакалейные лавки. На 2008 г. - 443 жителя (татары). Полеводство, скотоводство. Средняя школа, дом культуры, библиотека. Мечеть.

Атлас -деревня на левом притоке р. Мелля, в 23 км к западу от с. Муслюмово. На 2000 г. — 46 жителей (татары). Полеводство, скотоводство. Клуб.



Здесь родились:

- Шаймарданов Равиль –доктор медицинских наук;
- Хуснуллин Котдус –композитор;
- Сарваров Рустам –композитор и певец;



Уразметьевское сельское поселение

Уразметево (Үрэмэт) - деревня на р. Сикия в 50 верстах от Мензелинска - поселение башкир Булярской тюбы и волости, с 1866 г. - Амикеевской. Развитие деревни по статданым. Были мечеть и школа (1870 г.).

Буляк (Буләк) - деревня в верховье р. Сикия, в 35 км к северо-востоку от с. Муслюмово. Основана в конце 17 в. В дореволюционных источниках известна как Буляково. Занимались земледелием, разведением скота. По сведениям 1870 г., в селе Буляк была мечеть. В начале 20 в. здесь функционировали 2 мечети и мектеб. На 2000 г. - 160 жителей (татары). Полеводство, свиноводство. Начальная школа, клуб, библиотека.

Сикия - деревня на р. Сикия, в 42 км к северо-востоку от с. Муслюмово. Известна с 1735 г. Занимались земледелием, разведением скота, пчеловодством. По сведениям 1870, в деревне Сикия функционировали мечеть, мектеб, водяная мельница. На 2008 г. - 95 жителей (татары). Полеводство, молочное скотоводство. Основная школа, клуб.



Здесь родились:

- Гамбаров Наис – поэт;
- Хабибуллин Мисхат – поэт;
- Габдуллин Тимерхатмулла – доктор технических наук;
- Ахмадуллин Мисбах – зав. кафедрой Альметьевского нефтяного института
- Ахметханов Ахметзаки – полковник





Шуганское сельское поселение

Русский Шуган - деревня на р. Шуганка, в 16 км к югу от с. Муслюмово. Основана в конце 17 в. В дореволюционных источниках упоминается также как Акай-Куль. Занимались земледелием, разведением скота. В начале 20 в. здесь функционировала земская школа. На 2008 г. - 534 жителя (русские). Полеводство, молочное скотоводство, овцеводство. Средняя школа, дом культуры, библиотека. Здание земской школы - памятник архитектуры начала 20 в.

Старая Смыловка - деревня на границе с Республикой Башкортостан, в 17 км к юго-востоку от с. Муслюмово. Известна с 1712–13 гг. В дореволюционных источниках упоминается как Старо-Смысловка. Занимались земледелием, разведением скота, пчеловодством, сапожным промыслом, плетением лаптей, изготовлением саней. По сведениям 1870 г., здесь имелась водяная мельница. На 2008 г. - 26 жителей (русские). Полеводство.

Татарская Смыловка (Татар Смыловкасы) - деревня на границе с Республикой Башкортостан, в 19 км к юго-востоку от с. Муслюмово. Основана в 19 в. В дореволюционных источниках упоминается также как Н. Смысловка. Занимались земледелием, разведением скота, плотничным промыслом, плетением лаптей. По сведениям 1870 г., здесь был поташный завод, в начале 20 в. - хлебозапасный магазин. На 2008 г. - 18 жителей (татары). Полеводство, молочное скотоводство, пчеловодство. средняя школа, клуб, библиотека.

Островка - деревня на границе с Республикой Башкортостан, в 18 км к юго-востоку от с. Муслюмово. На 2002 г. - 48 жителей (русские,

Здесь родились:



- Днепров (Поганкин) Петр – Герой Советского Союза;
- Котков И.А. –заслуженный механизатор РТ;
- Коткова Клавдия –заслуженный животновод РТ;
- Санникова А.И. –заслуженный учитель РТ;