


# Урок знаний «С чего начинается Родина?»



## **Актуальность**

**Каждый уважающий себя человек должен знать историю своей Родины!**

## **Задачи**

**расширить знания  
о своей стране,  
о своём родном крае**

# **С чего начинается Родина?**

**С глаз мамы, с улыбки отца, с крохотной снежинки на твоей варежке, с первого слова, с вишни под твоим окном, с друзей, с любви...**

**У каждого человека свой ответ на этот вопрос.**



*С картинки в твоём  
букваре,*



*С хороших и верных товарищей,  
Живущих в соседнем дворе,*



**А может она  
начинается  
С той песни, что  
пела нам мать,**



**С того, что в любых  
испытаниях  
У нас никому не отнять**



**Родиной мы называем страну,  
в которой родились.  
Страна, в которой я родился –  
это Россия.**



**Столица Российского  
государства - Москва.**



**Герб Российской Федерации**




**Флаг Российской Федерации**

**Также у Российской Федерации есть гимн**

**Все символы государства означают его  
независимость, они подчёркивают особенности и  
самые значимые страницы нашего государства**

**Хабаровский край – это так далеко!  
Добраться сюда будет вам нелегко.  
Хотим познакомить вас с краем заочно.  
Суров, но красив он – это уж точно!**





**Любовь к Отчизне начинается с любви к своей малой Родине  
– месту, где родился человек.**



**Центр – г. Хабаровск**

**(610 тыс. человек).**

**Дата образования края –  
20 октября 1938г.**

**Площадь территории –  
778, 6 тыс. кв. м**

**Хабаровский край включает:**

**17 административных районов**

**7 городов**

**29 поселков городского типа**

**Моя малая Родина – Хабаровский край**

# Символы Хабаровского края



## Флаг Хабаровского края

- \* Флаг Хабаровского края представляет собой прямоугольное полотнище, разделенное на три части .

## Герб Хабаровского края

В центре щита, серебра (белого) цвета, на почетном месте, изображена мощная естественная фигура, сидящего на задних лапах, черного цвета белогрудого медведя, который передними лапами бережно удерживает (прижимает к груди) герб Хабаровска - краевого центра Хабаровского края.



# Население края



Коренные малочисленные народы Севера  
на территории Хабаровского края



Состав населения  
многонациональный. В крае  
проживают представители почти  
всех народностей Дальнего  
Востока: русские, нанайцы, ульчи,  
орочи, удэгейцы, нивхи,  
негидальцы, эвены, эвенки и др.



До появления русских на Амуре проживали племена дауров, эвенков, натков, гиляков и других народов- около 30 тысяч человек. Они ясака никому не платили, были независимыми.

Первым экспедициям на Амур поручалось приводить местное население в российское подданство.

# Ерофей Хабаров

История освоения Дальнего Востока- это история путешествий и славных дел русских землепроходцев, большинство из которых были простыми людьми без названий и титулов.



- \* ХАБАРОВ Ерофей Павлович- русский землепроходец и предприниматель.
- В 1649-53 совершил поход с отрядом по Амуру от впадения в него р. Урки до низовий, в результате которого приамурское коренное население приняло русское подданство.
- Хабаров составил “Чертеж реке Амуру”. В 1655 он был произведен в дети боярские по г. Илимску.

# Муравьёв - Амурский

Государственный деятель и дипломат. С 1847 по 1861 генерал-губернатор восточной Сибири.

Содействовал изучению и освоению края. Руководил экспедициями по Амуру в 1854-1855 годах.

Подписал Айгунский договор с Китаем в 1858 году от имени российского императора.



На 5-ти тысячной купюре изображен мост через Амур и памятник Муравьёву-Амурскому





**Хабаровский край - промышленный край. Машиностроение, лесная, металлургическая, нефтеперерабатывающая, пищевая промышленность. Край богат лесными, минеральными, рыбными и другими природными ресурсами. В Красную книгу Хабаровского края внесены 167 видов растений и грибов, 127 видов животных. Среди них есть редчайшие виды, внесенные в Международную Красную книгу.**

Центральным местом набережной и парка является Амурский утес. У подножия утеса, вверх по течению Амура, расположен городской пляж. По Амуру можно совершить прогулку. С борта теплохода открывается величественная панорама города, протянувшегося вдоль правого берега Амура более 50 км.





Главной площадью города является площадь им. В.И. Ленина. Она внушительна по величине и оригинальна по оформлению. Сегодня площадь является местом, где ежегодно проводятся праздники, ярмарки, фестивали. Традиционное украшение площади В. И. Ленина — фонтаны.



**(Доходный дом Плюсниных).  
Ныне - дальневосточная государственная  
научная библиотека**



Эта библиотека – крупнейшая на Дальнем Востоке, в её фондах хранится около трёх миллионов книг.

# Государственный музей Дальнего Востока имени Н.И.Гродекова




- ❑ Государственный музей Дальнего Востока основан 19 апреля 1894 года по инициативе Приамурского отдела Русского географического общества.
- ❑ В год 100-летнего юбилея музею было присвоено имя Н.И. Гродекова - генерал-губернатора, принимавшего участие в создании музея, почетного гражданина г. Хабаровска.

# Ледовый дворец - Платинум Арена



# Площадь Славы



**Хабаровский цирк – первый цирк в мире,  
открывшийся в новом тысячелетии.**



**Занимает территорию в 6 гектаров.**

A photograph of a birch forest. The trees have characteristic white bark with dark lenticels and horizontal lenticels. The ground is covered in green grass and some small plants. Sunlight filters through the canopy, creating dappled light on the forest floor.

**Родина для каждого человека  
является самым близким и  
дорогим местом на всей земле.**



# Вывод:

Необходимо изучать историю своей Родины, чтобы стать достойным гражданином своей страны.

От малых дел рождается большая любовь к ближнему, семье, народу, России.

**Всё это мы называем –  
ПАТРИОТИЗМОМ**





**Спасибо за внимание!!!**