


Madagascar

МБОУ гимназия № 1 г. Обеличь
учитель начальных классов
Максимова Ольга Сергеевна





Флаг
Мадагаскара


Герб
Мадагаскара



Девиз: *«Tanindrazana, Fahafahana, Fandrosoana»*
«Отечество, Свобода, Прогресс»

Гимн: *«О, наша любимая Родина»*

Гимн Мадагаскара написан в 1958 году и существует на 2 языках: малагасийском и французском.



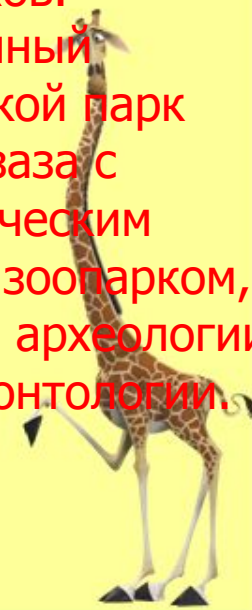


Мадагаскар - фр. République de Madagascar) — островное государство в Индийском океане, расположенное на острове Мадагаскар (четвёртый по величине остров в мире) и прилегающих мелких островах у побережья Африки. Площадь — 587 тыс. км², население — 23,9 млн. чел. Столица — **Антананариву**.





Среди достопримечательностей - многочисленные постройки королевских времён: дворцы, резиденции, мавзолеи, усыпальницы монархов. Роскошный городской парк Цимбаза с ботаническим садом, зоопарком, музеем археологии и палеонтологии.



"Блошиный рынок" в бедном квартале Антухумадника. Один из крупнейших в мире рынков под открытым небом "Зума".



В 1885 году Мадагаскар стал французским протекторатом, а с 1896 – колонией Франции. Независимость Мадагаскар получил в 1960 году. 26 июня 1960 года на территории острова была провозглашена независимая Малагасийская Республика.


Официальными языками Мадагаскара являются **малагасийский и французский языки**. Согласно статистике Малагасийской академии наук **0,57 %** жителей Мадагаскара говорит только на французском языке, **15,87 %** мадагаскарцев (в основном образованная часть населения страны) владеют и малагасийским и французским языками, и **83,61 %** населения страны не знает никакого языка, кроме малагасийского. Мадагаскар является членом **Международной организации франкоязычных стран**.



***Organisation internationale de la
Francophonie
(La Francophonie)***



Остров Мадагаскар омывается водами Индийского океана и располагается около восточного побережья Южной Африки, отделённый от неё Мозамбикским проливом.



Высшей точкой является потухший вулкан **Марумуктру** (2876 м), который находится в горном массиве Царатанана, в северной части острова.



Заповедник Lokobe (Лукубе)

Природный заповедник Лукубе расположен в юго-восточной части острова Нуси-Бе, который имеет вулканическое происхождение и характерен ~~плодородными~~ плодородными почвами.

представитель парка — это черный лемур. Черный лемур играет важную роль в распространении семян и восстановлению лесов этого региона. У этого вида лемуров самцы — черного цвета, а самка имеет рыжую шерсть.



Кроме этого, в заповеднике обитает один из самых маленьких хамелеонов в мире *Brookesia minima* (2 см) и самая маленькая лягушка *Stumpffia rugosa* (1 см).



Среди несметного видового состава местной фауны типичными только для Мадагаскара являются 8 семейств растений. В лесах Мадагаскара, занимающих около 13 % территории острова, растут такие редкие деревья, как черное, железное, палисандровое, а также камедные и каучуконосные деревья.



Население Мадагаскара



Интересные факты

«Мадагаскар» (англ. *Madagascar*) — мультфильм студии «DreamWorks Pictures».

На самом Мадагаскаре мультфильм было долгое время запрещено из-за сходства


«самопровозглашенно»

Джулиана с целым рядом государственных деятелей, пришедших к власти на острове в результате переворотов.





Спасибо за внимание!



Использованные

- ресурсы:
1. <http://miroland.com/republic-of-madagascar-island/>
 2. <https://ru.wikipedia.org/wiki/%D0%9C%D0%B0%D0%B4%D0%B0%D0%B3%D0%B0%D1%81%D0%BA%D0%B0%D1%80>
 3. <http://lemur.su/index.php?id=1>
 4. Шаблон презентации с сайта
http://easyen.ru/load/metodika/k_prezentacijam/shablony_prezentacii_madagaskar/277-1-0-18106
- Автор Латышева Т.А.

