

Крячкова Татьяна Владимировна



- ◆ Учитель географии I категории
Нарышкинской средней общеобразовательной школы Вознесенского района
- ◆ Окончила Нижегородский государственный педагогический институт в 1998 году
- ◆ Стаж работы 20 лет

Квалификационная работа

«Географическое
краеведение.

Вознесенский край»

Программа для учащихся

6 класса

(34 часа)




Вознесенск наш растет, расширяется,
Светом, музыкой наполняется,
Этажи домов к небу ставятся.
И поэты есть и ученые,
Есть и пахари, в труд влюбленные.
Знаем, есть края красоты иной,
Но Вознесенский край нам навек
родной.

А.Забелин



Актуальность программы

Одним из приоритетных направлений в преподавании географии является усиление практической направленности географических знаний, широкое их применение в повседневной жизни, деятельностный характер и личностная ориентация образования. Местный материал, природно-экономические особенности своего района предоставляют больше возможностей в развитии этих направлений.




Цель программы

*Воспитание и развитие личности ученика,
его познавательных и созидательных
способностей на основе познания своего
края*

2007/08/17 10:23


Задачи

- ❑ Изучить природные особенности своей местности: рельеф, горные породы, климат, воды, почвы, органический мир.
 - ❑ Формировать практические навыки наблюдения за объектами природы на местном материале.
 - ❑ Ознакомить учащихся с культурой и бытом своего народа.
 - ❑ Научить применять накопленный краеведческий материал при изучении географии и во внеклассной работе.
 - ❑ Воспитать чувство уважения и любви к своей родине, готовность участвовать в ее развитии, чувство ответственности за свой край.
- 


Программа включает изучение основных объектов природы, населения, культуры, быта, проблемы экологии и экономики, историю заселения и хозяйственного освоения территории.



Программа

- ◆ Пояснительная записка
 - ◆ Содержание программы
 - ◆ Учебно-тематическое планирование
 - ◆ Требования к знаниям и умениям учащихся
 - ◆ Контрольно-измерительный материал
- 


Содержание программы

- ◆ Введение
 - ◆ Природа своей местности
 - ◆ Население и хозяйство своей местности
- 

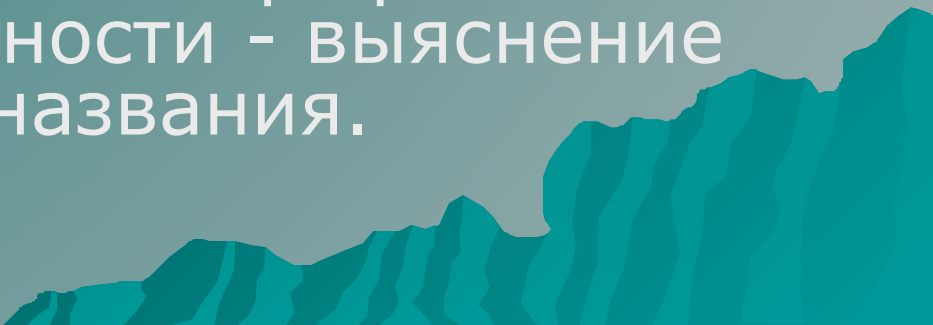
Темы программы

- ◆ 1. Введение -3ч.
- ◆ 2. Географическое положение Вознесенского района- 3ч.
- ◆ 3. Особенности рельефа своей местности-3ч.
- ◆ 4. Климатические особенности своей местности-3ч.
- ◆ 5.Внутренние воды своей местности-3ч.
- ◆ 6.Особенности почв своей местности-2ч.
- ◆ 7.Особенности растительного и животного мира-3ч.
- ◆ 8. Природные зоны своей местности - 2ч.
- ◆ 9. Охраняемые природные территории своей местности-2ч.
- ◆ 10.Особенности населения Вознесенского района- 2ч.
- ◆ 11.Природные ресурсы и особенности хозяйственной деятельности края-2ч.
- ◆ 12.Прошлое моего края 3-ч.
- ◆ 13. Историко- культурное наследие Вознесенского района-1ч.
- ◆ 14. Родная школа ,ее история и традиции-1ч.
- ◆ 15. Родной край- частица нашей Родины-1ч.

Практические работы

- ◆ Всего-16
 - ◆ № 11. Использование населением даров леса. Отражение природы в народных промыслах и искусстве.
 - ◆ № 12. Характеристика природной зоны своей местности.
 - ◆ № 13. Составление и анализ диаграммы «Половозрастной состав населения населенного пункта».
 - ◆ № 15. Ознакомление с бытом и традициями своего края.
 - ◆ № 16. Генеалогическое дерево семьи.
- 

Творческие работы

- ◆ Составление коллекции «Горные породы и полезные ископаемые»
 - ◆ Выявление источников загрязнения вод своей местности, родники и их благоустройство.
 - ◆ Разработка проектов улучшения почв своей местности.
 - ◆ Ландшафтные памятники своей местности.
 - ◆ Топонимика одного из географических объектов своей местности - выяснение происхождения его названия.
- 

Историко-краеведческий
Музей
Вознесенского района
Нижегородской области



2007/08/17 10:18



2007/08/17 10:20



2007/08/17 10:23



2007/08/17 10:25



2007/08/17 10:26



2007/08/17 10:27



2007/08/17 10:32