

**ГЕРБ
ГОРОДА
ВОЛОГДА**



Дата принятия: 02.10.1780, 19.06.2003

Описание:

Современный герб Вологды, утвержден 19 июня 2003 года: «В червленом (красном) поле выходящая из серебряных облаков десница в золотом одеянии, держащая золотую, украшенную драгоценными камнями державу и серебряный меч с золотым эфесом, положенный в перевязь».

Десница (правая рука) с мечом – символ справедливости, правого суда, а также защиты Отечества, указывает на "Сказание о белоризцах".

Держава – символ власти, государственности прав административного центра субъекта Российской Федерации, указывает на предание о желании Ивана IV (Грозного) сделать Вологду столицей. Червлень (красный цвет) символизирует храбрость и мужество, золото служит обозначением богатства и могущества, серебро – благородства, света и чистоты.

Исторический герб Вологды. Описание герба: "В красном поле выходящая из облака рука, держащая золотую державу с серебряным мечем". Герб восстановлен в 1997 г.

**ФЛАГ
ГОРОДА
ВОЛОГДА**



Дата принятия: 14.11.1996

Описание:

Современный флаг города Вологды представляет собой прямоугольное полотнище красного цвета, с двухсторонним изображением в центре флага щитка с гербом города Вологды: "В червленом (красном) поле из серебряных (белых) облаков слева выходящая десница в золотом (желтом) одеянии, держащая золотую (желтую) державу и серебряный (белый) меч с золотым (желтым) эфесом, положенный на правую перевязь".

ГИМН ГОРОДА ВОЛОГДА

Дата принятия: 03.10.2008

Описание:

ТЕКСТ

ГИМНА ГОРОДА ВОЛОГДЫ

(слова Анатолия Алексеевича
Шамгина)

Красавица Вологда русскую
славу
Хранила во все времена:
Серебряный меч, золотую
державу
Надёжно сжимает она.
Становится Вологда краше и
краше,
Вплетая в наряд кружевной
Узоры родной Вологодчины
нашей.
Купаются храмы в малиновом
Узоры России родной.
звоне
На северной тихой реке
И песни звучат в переборах
гармони
На русском простом языке.
Улыбками светятся добрые лица
Родных вологжан-земляков

Купола святой Софии
Устремляются в
зенит,
Над просторами
России
Голос Вологды
звенит!

Купола святой Софии
Устремляются в
зенит,
Над просторами

Дата основания Вологды

Официальной датой основания Вологды считается **1147 год**. Эта версия основана на «Повести о чудесах Герасима Вологодского» 1666 года и «Летописце» Ивана Слободского 1716 года. Они повествуют о приходе монаха Герасима на реку Вологду и основании им на Кайсаровом ручье Троицкого монастыря «расстоянием на полпоприща» от Ленивой площадки. Сторонники официальной даты основания указывают однако на то, что в XII веке Вологда существовала как поселение, но ещё не была укреплённым городом и не имела детинца.

Однако многие историки и археологи высказывают сомнения относительно официальной даты основания города. Они отмечают не только позднее и вторичное происхождение «Повести о чудесах Герасима Вологодского» и «Летописца» Ивана Слободского, но и данные археологических раскопок, которые не фиксируют Вологодское городище раньше XIII века. Основание Герасимом монастыря в 1147 году также не вписывается в общую картину монастырского строительства в окрестных территориях, которое началось лишь в XIII веке.

Поэтому скептики больше склоняются к тому, что Вологда была основана в середине XIII века, а конкретно в **1264 году** — именно тогда она впервые упомянута в письменных источниках: в договоре Новгорода с великим князем волость Вологда фигурирует в перечне новгородских окраинных владений^[1]. Следующее письменное упоминание Вологды относится к 1273 году, когда на город напал тверской князь Святослав Ярославич.

Василий II Тёмный —
первый вологодский
князь



Версии происхождения названия

Основная версия касается финно-угорского происхождения этого слова. Впервые её выдвинули финские филологи Иосиф Юлиус Миккола и Яло Калима в начале XX века, к этой же теории склоняется и отечественный филолог Ю. И. Чайкина. Согласно этой версии слово «Вологда» — вепсского происхождения. Древневепское *valgeda* (совр. *vauged* — белый) при обычной в прошлом передаче -al- между согласными через русское -оло- привело к образованию слова «Вологда» — река с белой (прозрачной, чистой) водой. Но возможно и более древнее происхождение: известны и другие финно-угорские названия двинского бассейна на -егда, -огда (Вычегда, Керогда) и названия с основой вол- (Волонга, Волома, Волюга, Волохтома), что не позволяет считать название окончательно понятым.

Версии славянского происхождения названия чаще всего связывают с происхождением от слова «волок».

Однако эта версия не имеет серьёзной поддержки в науке и представлена в основном в публицистике и художественной литературе, в частности в произведении В. А. Гиляровского «Мои скитания».

*Белоризцы, спасшие согласно легенде
осаждённый город,
сегодня украшают Большой герб
Вологды.*



ГЕРБ ГОРОДА ЧЕРЕПОВЕЦ



Дата принятия: 29.03.1811, 09.02.1991, 28.10.2002


Описание:

В верхнем серебряном поле изображен исторический герб города — стул, обшитый малиновым бархатом, на котором расположены крестообразно державный жезл и длинный крест. Над стулом тройной подсвечник с горящими свечами. По сторонам стула два черных медведя, стоящих на задних лапах. Внизу видны рыбы, плавающие в воде. В нижнем правом красном поле расположена каменная гора. В нижнем левом голубом поле изображены солнечные лучи и руль. Герб Череповца, утвержденный в 1991 г.: "Герб города выполнен в виде щита, обрамлении из дубовых листьев, перевитом Александровской лентой синего цвета. В верхней, серебряной половине щита изображен исторический герб Новгородский - стул, обитый малиновым бархатом, на котором расположены крестообразно державный жезл и длинный крест. Над стулом расположен тройной подсвечник с горящими свечами. По сторонам стула - два черных медведя, стоящие на задних лапах. В средней части расположены четыре рыбы, плавающие в воде. В нижней половине в левом красном поле видна каменная гора, а в правом голубом поле изображены солнечные лучи и руль. Щит увенчан серебряной башенной короной с тремя зубцами и крестом".

Герб города Череповца утвержден 29 марта 1811 года Императором Александром I; восстановлен (с внешними обрамлениями щита) 9 февраля 1991 года Череповецким городским Советом народных депутатов двадцать первого созыва; переутвержден в исторической версии (без внешних обрамлений) Постановлением Череповецкой городской Думы от 28 октября 2002 г. № 128.

Герб 1811 г.: В верхней части щита - герб Новгородский, в нижней части в правом красном поле - каменная гора, в левом голубом поле - солнечные лучи и руль.

ФЛАГ ГОРОДА ЧЕРЕПОВЕЦ



Дата принятия: 28.10.2002

Описание:

Прямоугольное полотнище из трех фигур (две равновеликие) золотого цвета и трех полос синего (голубого) цвета, которые означают символический план города, расположенного на трех возвышенностях по берегам при слиянии рек Ягорбы и Шексны.

Воспроизведение флага города допускается с гербом города, расположенным симметрично в центре полотнища, у соединения трех полос, высотой, равной $\frac{1}{3}$ ширины флага.

Утвержден Решением Череповецкой городской Думы (#219) от 28 октября 2002 года.

Происхождение названия города Череповец.

Лингвист А.И. Яценко утверждает, что название «Череповец» (из древнейшей формы Череповесь) по лексическому значению и словообразованию исконно славянский тип, представляющий сложное слово, образованное из двух не производных основ с помощью соединительной гласной «О» – Череп-о-весь.

Древнерусское «черепь» восходит к общеславянскому «черепь». Первоначальное «череп» означало «скорлупа». Однако слово «череп» имело не только значение «скорлупа», но также обозначало твердую поверхность чего-нибудь вообще, например, черепаха, чаша, черепашая, черепен. В диалектах слово «череп» употребляется и в значении верхняя часть чего-либо (череп – шляпы, шапки, донце, верхняя часть тульи, кружок; череп избы – потолок или крыша).

В диалектах зарегистрировано также слово «череп» в значении «возвышенное место», «возвышенность». Такое предположение опирается на реальную почву: здесь учитывается рельеф местности, на которой расположен город. До сих пор в старой части города одно место населением называется «Соборная горка».

Вторая часть названия – весь восходит к древнерусскому ось-весь – «деревня». В диалектах слово ось-весь могло иметь и значение «часть города». Таким образом, название Череповесь обозначало поселение поселок, населенный пункт, стоящий на возвышенности (аналогично, например, Вышгород, который упоминается в древнейших памятниках – «лежащий на горе»). Местным населением название города произносится под влиянием вологодского говора с ударением на втором слоге Череповец. Однако правильным следует считать ударение на последнем слоге названия: Череповец (как произносят его не местные жители).

ГЕРБ БАБАЕВСКОГО РАЙОНА



Дата принятия: 11.10.2002

Описание:

Щит червлено-зеленый скошенный справа лазоревой перевязью. В щите кольцо из двух золотых колосьев с серебряными стеблями, переплетенными внизу и выходящие в противоположные стороны в пояс. В вольной части щита слева может размещаться герб Вологодской области.

Дата принятия: 11.10.2002

Описание:

Красно-зеленое полотнище с отношением ширины к длине 2:3, несущее изображение фигур герба района в упрощенной версии.

Утвержден Решением Бабаевского районного собрания представителей (#124) от 11 октября 2002 года.

ФЛАГ БАБАЕВСКОГО РАЙОНА



**ГЕРБ
ГОРОДА
БАБАЕВО**



Дата принятия: 28.03.2011

Герб города **Бабаево** Бабаевского муниципального района утвержден решением Совета городского поселения город Бабаево от 28 марта 2011 года №91. В гербе изображено паровозное колесо.

История происхождения:

Согласно легенде, село Бабаево было основано в 1460 крестьянином по имени Бабай. В 1882 году здесь был построен металлургический завод, который производил телеграфные провода, гвозди и крюки. Поселению был предоставлен городской статус в 1925 году.

**ГЕРБ
ГОРОДА
БЕЛОЗЕРСК
И
БЕЛОЗЕРСКОГО
РАЙОНА**



Дата принятия: 16.08.1781, 12.10.2001

Описание:

В волнисто-пересеченном лазурью и серебром щите
вверху золотой уширенный крест над серебряным
полумесяцем, внизу - две накрест положенные
серебряные стерляди с червлеными плавниками,
тонко окаймленные лазурью. В вольной части -
герб Вологодской области.

Разработан на основе исторического герба 1781
года: *"Озеро, в нем две стерляди, над оными месяц
с крестом."*

Автор реконструкции герба - Олег Свириденко (г.
Вологда).

История происхождения:

Белое озеро дало название краю и его столице — древнейшему городу Севера России — Белоозеру. Редкие упоминания в летописи высвечивают лишь отдельные вехи его истории. Существует гипотеза, что первоначально Белозерск располагался на северном берегу Белого озера, у нынешней деревни Киснемы. Первыми его насельниками летописец называет племя весь — одно из финно-угорских племен и славяне ильменские, вместе с другими славянскими и финскими племенами Севера. «Сказание о призвании Варягов» сообщает о вокняжении на Белоозере в. Синеуса, брата Рюрика и Трувора, но он правил недолго, лишь два года.

После его смерти городом правил Трувор, когда же последний через год скончался, Белозерск перешел к Рюрику, который владел им 17 лет, вверив управление им наместникам-боярам



ГЕРБ ВАШКИНСКОГО РАЙОНА



Дата принятия: 28.12.2001

Автор/авторы герба: Олег Свириденко

Описание:

В серебряном поле - червлёная княжеская шапка с горностаевой опушкой, сопровождаемая накрест четырьмя червлёными липами с такими же корнями и зелёной короной и четырьмя вкрест зелёными листьями липы над волнистой лазоревой оконечностью с золотой уклейкой. В вольной части - герб Вологодской области. Княжеская шапка на гербе напоминает легенду о том, что на северном берегу Белого озера был основан один из первых русских городов - Белоозеро в районе нынешнего села Киснема, первым князем которого был варяг Синеус. С IX-XIV веков территория Вашкинского района входила в состав отдельного Белозерского княжества. Дерево липа и лист липы символизируют районный центр - село Липин Бор, получившее свое название из-за зарослей лип в окрестностях села. Голубая оконечность символизирует Вашкозеро, давшее название селу Вашки и Вашкинскому району, которое в 30-е годы XX века в связи с работами по реконструкции Мариинского водоканала оказалось в зоне затопления. Золотая рыба уклейка указывает на название села Вашки и Вашкинского района, что в дословном переводе с вепсского означает "медная рыба". Золотой цвет рыбы перекликается с цветом меди.

ФЛАГ ВАШКИНСКОГО РАЙОНА



Дата принятия: 09.12.2008

Описание:

Полотнище с отношением ширины к длине 2:3, несущее изображение фигур и цветов полей герба района в упрощенной версии.

ГЕРБ БАБУШКИНСКОГО РАЙОНА



Дата принятия: 27.12.2002

Описание:

В верхней части щита в зеленом поле три золотых колоса накрест, в нижней, пространной - в лазоревом поле над тремя отвлеченными серебряными холмами серебряная же башня с остроконечной крышей. В вольной части щита герб Вологодской области.

Дата принятия: 27.12.2002

Описание:

Голубое полотнище с отношением ширины к длине 2:3, несущее изображение фигур герба района с зеленой полосой вдоль верхней стороны в 1/3 ширины флага.

Утвержден Решением Комитета самоуправления Бабушкинского муниципального района Вологодской области (#6) от 27 декабря 2002 года.

ФЛАГ БАБУШКИНСКОГО РАЙОНА



История происхождения

Село первоначально имело название Леденгское, по названию реки.

Солёные подземные моря в недрах земель по реке Леденьге, открылись людям ещё в XV веке.

С тех времён на четыре столетия солеварение стало главным занятием леденгцев.

Впоследствии здесь возникли целые династии древнерусских инженеров. Они предвосхитили многие приёмы буровой техники, которые используются по сей день. С помощью деревянных труб леденгцам удавалось добывать рассолы почти с пятисотметровой глубины. Выходцем из такой инженерной семьи был и видный революционер Иван Бабушкин. 25 марта 1941 года село было переименовано в его честь.

Соляные богатства привели некогда в Леденгское отца великого композитора Илью Петровича Чайковского. Он немало заботился о благоустройстве села и старался улучшить условия труда на промыслах. С его именем связано открытие первого училища, где занимались дети солеваров. Благодаря И. П. Чайковскому был разработан первый план застройки села.

В 1841 году в районе были устроены первые лечебные ванны. Целебные свойства подземных вод стали основой для создания в этих краях бальнеологических санаториев и курортов



one-in.livejournal.com, Игорь Ванин

ГЕРБ ВЕРХОВАЖСКОГО РАЙОНА



Дата принятия: 21.02.2001

Автор/авторы герба: Олег Свириденко

Описание:

В зеленом поле - лазоревая тонко окаймленная серебром волнообразная перевязь, сопровождаемая вверху золотым токующим глухарем, внизу - золотыми пшеничным снопом и поверх него кадуцеем. В вольной части - герб Вологодской области.

Обоснование символики:

голубая перевязь символизирует реку Вагу, самую большую реку в районе, которая протекает по лесистой местности и голубой лентой разрезает территорию района с юга на север на две части. Глухарь символизирует богатство природы верховажского края, глухаринные токовища. Кадуцей (Меркурьев жезл) и пшеничный снопок символизируют знаменитую в XVIII - XIX вв. ежегодную Алексеевскую ярмарку, возрожденную в 2001 году. Зеленый цвет поля символизирует богатую северную природу.

ФЛАГ ВЕРХОВАЖСКОГО РАЙОНА

Дата принятия: 21.02.2001

Описание:

Зеленое полотнище с отношением ширины к длине 2:3, несущее изображение фигур герба района в упрощенной версии.



История:

Верховажье стало называться посадом в 1678 году, в переписи Б. В. Яковлева упомянуто как крупное поселение, в котором живут ремесленники и торговцы. На посаде находилась приказная изба, в ней располагалась местная администрация и караульная изба. В посаде насчитывалось 55 дворов, девять из них не платили пошину и оброк. Располагался небольшой рынок, торжок, шли в воскресные дни торги различными товарами.

Село Верховажье располагалось в удобном для развития торговли месте — на почтовом тракте из **Вологды в Архангельск**, на берегу реки Ваги, крупнейшего левого притока Северной Двины. По тракту постоянно шёл транспорт и велась оживлённая торговля древесиной, смолой, дёгтем, скипидаром, солью, рыбой. Товары из Верховажья везли по тракту гужевым транспортом. Из Северной Двины на барках и плотам. По реке сплавляли вырубленный лес.



ГЕРБ ВОЖЕГОДСКОГО РАЙОНА



ФЛАГ ВОЖЕГОДСКОГО РАЙОНА



Дата принятия: 26.04.2007

Описание:

В трижды рассеченном зеленом, лазоревом и зеленом поле серебряное окрыленное колесо, сопровождаемое слева вверху и справа внизу серебряными елями, в вольной части - герб Вологодской области.

Обоснование символики:

В основу Герба района заложено его историческое происхождение, связанное со строительством Северной железной дороги Москва - Архангельск в 1895 г., о чем говорит фигура серебряного окрыленного колеса железнодорожного транспорта, размещенная в центре. Центральное лазурное поле символизирует все водные ресурсы района и наиболее значимую реку - Вожегу, а также является символом искренности, красоты, чистого неба и высоты. Зеленый цвет боковых полей - символ изобилия, жизни и возрождения, а также он символизирует природу района и значимость сельского хозяйства в районе.

Серебряные ели символизируют богатые лесные ресурсы, одни из значимых в жизни района. Герб Вологодской области, помещенный в правую вольную часть щита, указывает на территориальную принадлежность к Вологодской области.

Дата образования посёлка — 1895 год; его появление связывают со строительством железной дороги Вологда — Архангельск, начатом в 1894 году.

Дата принятия: 26.04.2007

Описание:

Зеленое полотнище с отношением ширины к длине 2:3, несущее изображение фигур и цветов полей герба района в упрощенной версии с голубой полосой по центру в 1/3 длины флага.

ГЕРБ ГОРОДА ВЕЛИКИЙ УСТЮГ



ФЛАГ ГОРОДА ВЕЛИКИЙ УСТЮГ



Дата принятия: 02.10.1781, 01.12.2000

Описание:

Герб Великого Устюга: 'В зеленом поле над серебряной волнистой оконечностью золотая земля с возвышением слева, на которой полулежит, опираясь на возвышение, обращенный вправо Нептун в зеленом лавровом венке и опускающейся от пояса серебряной одежде, держащий два косвенно опрокинутых навстречу друг другу червлёных (красных) кувшина с изливающейся серебряной водой; один кувшин под десницей Нептуна на его коленях, другой - под его шуйцей на возвышении. В вольной части - герб Вологодской области'.

Герб также может быть сопровожден вольной частью с композицией герба Вологодской области и увенчан золотой городской трехбашенной короной. Символика герба: два красных кувшина с изливающейся водой в оконечность символизируют две реки Сухону и Юг, которые, сливаясь, образуют единый поток - Северную Двину. По местной легенде, чтобы слить воды двух рек, Юга и Сухоны, в одну, на Землю спускался Водолей-богатырь. Это иносказательно было изображено в гербовнике Миниха 1730 года, а потом - в гербе города. Реконструкция герба - О. В. Свириденко (г. Вологда).

Описание:


Композиция флага повторяет исторический герб города: в зеленом поле на берегу сидящий Нептун, держащий в руках кувшины, из которых выливается вода.

Эта композиция появилась на знаменах армейских полков, расквартированных в Великом Устюге, в XVIII веке. Она символизирует слияние рек Юга и Сухоны с образованием реки Северная Двина.

История:

Великий Устюг один из древних русских городов. Начало Устюгу положили ростово-суздальские князья. Первое поселение они основали в 12 в. на высокой горе в 4 километрах от современного города у слияния Сухоны с Югом, а так как с этой горы можно было далеко видеть окрестности, городище получило название "гледен". Однако это городище не долго просуществовало.

Чудские племена часто осаждали и жгли его, а воды рек подмывая и заполняя берега, приносили людям не мало бедствия. В виду этого в 12 веке люди стали переселяться на левый берег Сухоны и основали новое поселение, названное по устью реки Юга-Усть-Югом или Устюгом.



ГЕРБ ВЫТЕГОРСКОГО РАЙОНА



Дата принятия: 20.03.2003

Описание:

Щит разделен на две части: в верхней, большей, в золотом поле — часть кормы галиота, на котором поставлен распущенный российский купеческий (коммерческий) флаг, в нижней части, меньшей, на голубом поле — нижняя часть кормы галиота. В левом углу — герб Вологодской области.

Герб Вытегорского муниципального района разработан на основе исторического герба г. Вытегры второй половины XVIII века. Галиот символизирует, что издавна в районе производилось «строение такого рода судов, и мещане оными торговали». Голубое поле щита символизирует обилие водной глади в районе (озера, реки). Герб Вологодской области в вольной части указывает на принадлежность Вытегорского района Вологодской области.

Дата принятия: 20.03.2003

Описание:

Флаг Вытегорского муниципального района представляет собой прямоугольное полотнище с отношением ширины к длине 2:3 жёлто-синего цвета (верхняя, большая — жёлтая, нижняя, меньшая — голубая) с изображением фигур герба Вытегорского муниципального района по центру.

ФЛАГ ВЫТЕГОРСКОГО РАЙОНА



ГЕРБ ГОРОДА ВЫТЕГРА



Дата принятия: 16.08.1781

Описание:

"В верхней половине щита герб новгородский, в нижней части в золотом поле часть кормы галерной, из которой поставлен распущенный российский купеческий флаг, ибо в сем городе производится строение такого рода судов, и мещане оными торгуют."

История происхождения:

Название «Вытегра» означает «озерная река». Это слово досталось нам от племен чуди, веси, лопи.

Первое упоминание о Вытегорском погосте относится к 1496 году. Именовалось оно Гостиным берегом. В то время здесь, у Вянг-ручья, останавливались заезжие «гости». На утлых суденышках пробирались они из Ладоги к Волге.

**ГЕРБ
ГОРОДА
ГРЯЗОВЕЦ
И
ГРЯЗОВЕЦКОГО
РАЙОНА**



Дата принятия: 23.02.2001

Описание:

В серебряном поле на зеленой земле черная машина для крашения полотен с золотыми лопастями. За основу взят исторический герб города Грязовца, утвержденный в 1780 году и доработанный в соответствии с современными нормами геральдики. Машина для крашения льняных полотен символизирует старинное занятие жителей города и района - аграрное производство, льноводство и исторические традиции в обработке сельскохозяйственной продукции. Серебряное поле символизирует чистоту и мягкость льняных полотен. Изумрудный цвет - символ жизни и плодородия, изобилия природных богатств.

**ФЛАГ ГОРОДА
ГРЯЗОВЕЦ И
ГРЯЗОВЕЦКОГО**




Дата принятия: 11.02.2005

Описание:

Белое полотнище с отношением ширины к длине 2:3, несущее изображение фигур герба района в упрощенной версии.

ГЕРБ ГОРОДА ГРЯЗЕВЕЦ



Дата принятия: 02.10.1781

Описание:

В первой части щита герб Вологодский: в красном поле щита видна выходящая из облака рука, держащая золотую державу с серебряным мечом. Во второй части машина, употребляемая для крашения полотен в серебряном поле - в знак того, что обыватели сего города в рукоделии сем успешно упражняются.

История:

Все формы названия от основы грязь. Чайкина связывала термин грязь с синонимами «топь, болото» окружавших город с северо-запада и юго-востока; ряд других авторов связывали название населенного пункта с лечебными грязями как у расположенного недалеко от города Корнилиево-Комельского монастыря Позднее известен как торговое село Грязлевицы (оно же Грязливицы, Грязовица, Грязовиц, Грязница).

ГЕРБ КАДУЙСКОГО РАЙОНА



Дата принятия: 26.09.2001

Автор герба: Олег Свириденко

Описание:

В зеленом поле - тонко окаймленная серебром фигура, образованная соединенным лазоревым столбом и пониженным острием, обремененная падающей золотой громовой стрелой, а в оконечности - серебряным карпом, и сопровождаемая по сторонам золотыми бочонками: справа - бочонком для масла, слева - бочонком для вина. В левой вольной части - герб Вологодской области.

Символика герба: тонко окаймленная серебром фигура, образованная соединенными лазоревым столбом и пониженным острием, обремененная сверху падающей золотой громовой стрелой, символизирует реку Сухону и Череповецкую ГРЭС. Рыба карп символизирует ОАО «Кадуйрыба», расположенное на термальных водах Череповецкой ГРЭС. Бочонок для масла символизирует ОАО «Севертара», специализирующееся на выпуске упаковки для пищевых продуктов. Основная его продукция - фанерно-штампованные бочки, литровые бочки для сливочного масла, а также полимерная тара.

Дата принятия: 13.09.2006

Описание:

Прямоугольное полотнище с отношением ширины к длине 2:3 с изображением цветных полей и фигур, соответствующих изображению герба Кадуйского муниципального района:

«В зеленом поле тонко окаймленная серебром фигура лазоревых полей, расположенная вертикально вдоль всего полотнища, обремененная в средней части падающей громовой стрелой, а в нижней части — серебряным карпом, и сопровождаемая симметричным размещением на зеленом поле золотых бочонков: справа — бочонком для масла, слева — для вина (в зеркальном отражении)».

ФЛАГ КАДУЙСКОГО РАЙОНА



История:

Название Кадуй, вероятней всего, происходит от финно-угорских слов:

«кад» — можжевельник, «вуэй» — ручей, речка. Одним из вариантов перевода названия «Кадуй» является «можжевельовая речка». Кадуй появилось в 1626 году. С петровских времён начинается активное развитие промыслов: получали железо из болотной руды, варили смолу, строили барки.

Особенно славились своим умением артели андогских плотников. В период проведения земских реформ во второй половине XIX века появляются купцы и крупные лесопромышленники, основатели первых предприятий в окрестностях Кадуя.



ГЕРБ КИЧМЕНГСКО- ГОРОДЕЦКОГО РАЙОНА



ФЛАГ КИЧМЕНГСКО- ГОРОДЕЦКОГО РАЙОНА



Дата принятия: 28.01.2003

Описание:


В серебряном поле – зеленая гора, на которой стоит червленая (красная) деревянная крепость-городок с двумя башнями с островерхими крышами, соединенными рубленой крепостной стеной с бойницами, посередине которой расположены ворота из тесаных русьев, за которыми расположена церковь такого же цвета и с тремя куполами, увенчанными длинными крестами; крепость, сопровождаемая вверху червленной княжеской шапкой с горностаевой опушкой, а внизу – червленной белкой, обращенной влево. Кичменгская крепость (Городище) символизирует древнюю государеву крепость на Городище, построенную для охраны северо-восточных границ Московского государства. Белка символизирует существовавший в древности на территории Поюжья пушной промысел. В основе пушного промысла была добыча белки, которая пользовалась особым спросом и была особенно распространена. Червленная фигура белки развернута вправо от зрителя, что указывает на то, что в тот период времени шкурки белки играли роль денег. В пересчете на нее заключались торговые сделки. Княжеская шапка (корона) символизирует, что при царе Иоанне IV над Городком был поставлен устюжский наместник князь Петр Серебряный, о чем свидетельствовала вырезанная на створах ворот крепости надпись: «Лета 1549 оставлен город Кичменгский при великом царе Иоане Васильевиче всея Руси при Устюжском наместнике князе Петре Серебряном». Красный цвет крепости символизирует кровь, пролитую кичменжанами в древности при обороне Городка, и их храбрость. Серебряное поле щита перекликается с фамилией князя Петра Серебряного, а также ассоциируется с водой, указывая на реку Кичменгу. Зеленый цвет холма, на котором стоит крепость, символизирует «неоднократное возрождение Городка после многочисленных набегов и отражает красивую природу района и его сельское хозяйство».

Дата принятия: 28.01.2003

Описание:

Полотнище с отношением ширины к длине 2:3 серебряного и красного цветов, несущее изображение фигур герба района в упрощенной версии.

ГЕРБ ГОРОДА КИРИЛЛОВ И КИРИЛЛОВСКОГО РАЙОНА



Дата принятия: 16.08.1781, 12.02.1996

Описание:

Современный герб Кириллова и Кирилловского района: В серебряном поле на зеленой земле на деревянном треножнике железное на цепи клепало и два железных молота с деревянными древками накрест. В вольной части герб Вологодской области.

Герб 1996 г.: В серебряном поле на зеленой земле на деревянном треножнике железное на цепи клепало и два железных молота с деревянными древками накрест. В вольной части герб Вологодской области. Щитодержатели - медведи, над щитом царская корона и венчающий ее герб Вологодской области. Снизу щита расположена бело-сине-красная лента с надписью "КИРИЛЛОВСКИЙ РАЙОН".

Символика герба

За основу герба Кирилловского района взят исторический герб города Кириллова, утвержденный

16 августа 1781 года, подлинное описание которого гласит: "В верхней части щита герб Новгородский. В нижней - повешенное на деревянном треножнике на цепи клепало, инструмент употребляемый в древние времена вместо колоколов и два

положенные при оном железные молота, в белом поле в знак того, что при оном новом городе есть старинный знатный монастырь". Серебро в геральдике - символ простоты, совершенства, мудрости, благородства, мира, взаимосотрудничества.

Зеленая земля отражает красивую природу района и его сельское хозяйство. Зеленый цвет - символ плодородия, надежды, жизни и здоровья.



**ФЛАГ ГОРОДА
КИРИЛЛОВ
И
КИРИЛЛОВСКОГО
РАЙОНА**



Дата принятия: 12.04.2005

Описание:

Прямоугольное полотнище из двух равновеликих горизонтальных полос: верхней - белого, нижней - зеленого цвета. В центре полотнища изображено железное на цепи клепало на деревянном треножнике. Непосредственно под железным на цепи клепалом на деревянном треножнике изображены два железных молота с деревянными древками накрест, перевернутые деревянными древками вверх к изображению железного на цепи клепала на деревянном треножнике. Символика, изображенная на флаге Кирилловского муниципального района, частично воспроизводит символику полной версии герба Кирилловского муниципального района и полностью - его упрощенную версию. Отношение ширины флага к его длине - 2:3.

ГЕРБ ГОРОДА КИРИЛЛОВ



Дата принятия: 1971 г.

Описание:

Герб Кириллова. Щит пересечен золотым поясом, мурованным остриями. В верхнем лазуревом поле круг из золотоцй шестерни и колоса обременен золотым якорем, сопровождаемым по сторонам двумя серебряными рыбами, плывущими навстречу друг другу. В нижнем серебряном поле с зеленым подножием черное клепало, подвешенное на цепи к черному треножнику, сопровождаемому внизу двумя перекрещеными молотками натурального цвета.

История возникновения:

В 1397 году с приходом на Сиверское озеро московского монаха Кирилла, было основано поселение, выросшее вокруг созданной им обители, Кирилло-Белозерского мужского монастыря, которое в 1776 году было провозглашено уездным городом Кирилловом.

ГЕРБ МЕЖДУРЕЧЕНСКОГО РАЙОНА

Дата принятия: 27.12.2001

Описание:

В зеленом поле - серебряный вилообразный крест, обремененный черным якорем, перевитый золотой цепью и сопровождаемый справа золотой сосной с такой же короной и корнями, а слева - хлебным снопом того же металла. В вольной части - герб Вологодской области.

Герб Междуреченского района представляет собой изображение двух рек - Шуи и Сухоны, у правого берега которой расположен районный центр - с. Шуйское. Якорь символизирует то, что с XIV века Шуйское стало центром речного судостроения. Сосна и сноп символизируют природные особенности района и основной профиль занятий местного населения.



ФЛАГ МЕЖДУРЕЧЕНСКОГО РАЙОНА

Дата принятия: 27.06.2002

Описание:

Зеленое полотнище с отношением ширины к длине 2:3, несущее изображение фигур герба района.



ГЕРБ НИКОЛЬСКОГО РАЙОНА



Дата принятия: 02.10.1781, 23.04.1999

Описание:

В зеленом поле на золотой земле суслон того же металла, сложенный из ржаных снопов. В вольной части герб Вологодской области.

Обоснование символики:

За основу герба Никольского района взят исторический герб города Никольска, утвержденный 2 октября 1781 года, подлинное описание которого гласит: "В первой части щита герб Вологодский. Во второй части суслон, сложенный из ржаных снопов в зеленом поле, изъявляющий изобилие сего края".

Зеленый цвет символ жизни и плодородия. Золото - символ прочности, величия, интеллекта, великодушия.

Дата принятия: 23.04.1999

Описание:

Зеленое полотнище с отношением ширины к длине 2:3, несущее изображение фигур герба района и вдоль узких сторон - алые полосы, каждая в 1/6 флага.

Обоснование символики: Флага разработан на основании современного герба Никольского района взятого из исторического герба города, утвержденного 2 октября 1781 года, подлинное описание которого гласит: "В первой части щита герб Вологодский. Во второй части суслон, сложенный из ржаных снопов в зеленом поле, изъявляющий изобилие сего края". Алые полосы по краям флага показывают то, что Никольский муниципальный район расположен в Вологодской области, основной цвет символики которой красный.

ФЛАГ НИКОЛЬСКОГО РАЙОНА



ГЕРБ ГОРОДА НИКОЛЬСК



Дата принятия: 1970 г.

Описание:

Щит пересечен золотым поясом, обремененным пятью серебряными восьмилучевыми звездами. В верхнем лазоревом поле золотые ржаной и льняной снопы, сопровождаемые названием города. В верхнем правом углу щита цифры 1780. В нижнем зеленом поле серебряные контуры трелевочного трактора, который справа сопровождают две серебряные же ели.

Автор герба В.В. Мокиевский

История :

Возник в XV веке как пристань на реке Юг под названием Никольский погост (Никольская слобода); название по церкви. В то время по Югу проходил торговый путь соединявший бассейн Северной Двины с Ветлугой и Волгой.

ГЕРБ НЮКСЕНСКОГО РАЙОНА



Дата принятия: 07.08.2001

Описание:

В золотом поле лазоревая левая волнистая перевязь, обремененная серебряной стерлядью головой вниз, сопровождаемая двумя зелеными веточками брусники; из верхнего конца каждой из веточек - червленые ягоды брусники (1 и 2). В правой вольной части - герб Вологодской области. Герб может существовать в двух равноправных версиях: полной - с вольной частью; упрощенной - без вольной части.


Символика герба

Голубой пояс символизирует самую большую реку Вологодской области - Сухону, на берегах которой расположен район, которая разделяет его на две неравные части: северную и южную.

Голубой цвет также символ чести, красоты и добродетели. Стерлядь отражает то, что в старину река Сухона была богата стерлядью, которую сотнями живорыбных садков отправляли в разные города. Ягоды брусники говорят о том, что район богат драгоценной ягодой брусникой. Серебро - символ простоты, ясности, совершенства, мудрости и мира. Красный цвет - символ мужества, праздника и красоты.

Золотой фон герба символизирует богатства земли Нюксенской: леса, клюквенные и морошковые болота с находящимися здесь перспективными алмазоносными площадями. Золото также символ прочности, величия, интеллекта, великодушия.

ФЛАГ НЮКСЕНСКОГО РАЙОНА



Дата принятия: 12.07.2004

Описание:

Прямоугольное полотнище с отношением ширины к длине 2:3 желтого цвета, несущее изображение фигуры герба района в упрощенной версии.

ГЕРБ СОКОЛЬСКОГО РАЙОНА



Дата принятия: 21.09.2000

Описание:

В зеленом поле включенный лазоревый (голубой, синий) столб. Поверх всего - пониженный золотой сокол-сапсан с вздытыми распростертыми крыльями, сидящий на серебряном свитке. В вольной части - герб Вологодской области.

Символика герба: фигура сокола и рулон бумаги (свиток) символизируют целлюлозно-бумажный комбинат. Птица сокол также указывает на название города и района. Голубой столб символизирует реку Сухону, на которой стоит город Сокол. Зеленый фон герба символизирует лесные богатства.

История: В документе 1615 года на месте современного города упоминается деревня Соколово, название которой образовано от прозвищного личного имени Сокол, очень распространённого в XVI—XVII веках. В 1897 году у этой деревни началось строительство бумажной фабрики, которая по деревне получила название «Сокол»; название .Сокол получил и

Дата принятия: 26.06.2003

Описание:

Полотнище с отношением ширины к длине 2:3, несущее изображение фигур и цветов полей герба района города в упрощенной версии.

ФЛАГ СОКОЛЬСКОГО РАЙОНА



ГЕРБ СЯМЖЕНСКОГО РАЙОНА



Дата принятия: 29.06.2004

Описание:

В зеленом поле пучок из пяти золотых колосьев, обремененный внизу серебряным окаймленным по бокам червленью полотенцем. В вольной части щита герб Вологодской области.

Зеленый цвет поля на щите обозначает природные ресурсы района, основным богатством которых является лес. Золотые колосья указывают на занятость населения района современным сельскохозяйственным производством и его связь с традиционными народными промыслами. Вьющееся серебряное полотно символизирует территориальную расположенность района и проходящую через Сямжу федеральную автодорогу Москва-Архангельск, имеющую важное экономическое и историческое значение в жизни района.

Дата принятия: 26.06.2004

Описание:

Полотнище с отношением ширины к длине 2:3.

Символика флага Сямженского муниципального района воспроизводит символику герба района без короны и вольной части.

Утвержден Решением комитета самоуправления Сямженского муниципального района (#49) от 29 июня 2004 года.

ФЛАГ СЯМЖЕНСКОГО РАЙОНА



ГЕРБ ТАРНОГСКОГО РАЙОНА



Дата принятия: 30.12.2002

Описание:

В зеленом поле лазуревая волнистая перевязь с узкой серебряной каймой. В верхней части - серебряная сосна, в нижней - золотой сноп. В правой вольной части - герб Вологодской области.

Впервые упоминается в 1453 году, когда войска Ивана III воевали против Дмитрия Шемяки и поселение на [Кокшеньге](#) оказалось разорено в ходе этой военной кампании. В связи с этим событием Городок впервые упоминается в «Устюгском летописном своде». Эту дату и принято считать годом основания Городка.

Дата принятия: 30.12.2002

Описание:

Прямоугольное полотнище с отношением ширины к длине 2:3 зеленого цвета, несущее изображение фигур герба района в упрощенной версии.

ФЛАГ ТАРНОГСКОГО РАЙОНА



ГЕРБ ТОТЕМСКОГО РАЙОНА



ФЛАГ ТОТЕМСКОГО РАЙОНА



Дата принятия: 02.10.1781, 20.07.1999

Описание:

В золотом поле чёрная лисица с серебряным концом хвоста. В левой вольной части герб Вологодской области.

За основу взят исторический герб города Тотмы, утвержденный в 1780 году. Черная лисица помещена на нем "в знак того, что жители того города в ловле тех зверей упражняются". Фигура черной американской лисицы используется как символ выдающейся роли тотемских купцов и мореходов, их заслуг в освоении островов Тихого океана и побережья Северной Америки в 18 -19 веках. Черный цвет указывает не только на историческую аналогию, но означает личную сдержанность, высокую образованность.

Золотой фон герба означает богатство, верность, чистоту, как признание значимости Тотмы в различные периоды российской истории. Золото - символ прочности, величия, интеллекта, великодушия.

Дата принятия: 20.07.1999

Описание:

На желтом полотнище изображена черная бегущая лиса, по верхней кромке полотнища проходит красная полоса шириной в одну четверть флага. Соотношение сторон флага - 3:2.

История происхождения:

Название Тотьма происходит из финно-угорских языков. На языке коми "тод" - это *«сырое место, поросшее елями и кустарниками»*, а "-ма" - это "земля, место".

Ещё одна версия происхождения названия: «Тотьма» переводится как «город, колдующий воду», что объясняется тем, что река Сухона два раза в год меняет направление своего течения. Сухона берет начало в Кубенском озере, а когда в половодье уровень воды в реке выше, чем в озере, в верховьях реки направление течения меняется на противоположное и какое-то время река течёт в сторону озера, из которого вытекает.

Также есть легенда о том, что Петр Первый в свой первый приезд в Тотьму сказал: «То не город — то тьма». Сами тотьмичи приписывают эти слова Ивану Грозному, что более корректно, так как свое нынешнее название город носил уже в царствование



ГЕРБ УСТЬ- КУБИНСКОГО РАЙОНА



Дата принятия: 26.11.2001

Описание:

В зеленом поле - стоящая золотая рысь настороже. В лазоревой главе - два накрест положенных серебряных якоря, поверх которых - золотой лапчатый крест с удлинненным нижним плечом. В левой вольной части - герб Вологодской области.

Рысь и зеленый фон символизируют местную фауну и лесные богатства района. Лазоревая глава символизирует озеро Кубенское. Два перекрещенных якоря символизируют речной порт Устье. Золотой крест напоминает о сказании об основании монастыря на острове Каменном. Ладью князя Глеба Васильковича в 1260 году озерный шторм выбросил на клочок земли среди бурных волн. Возблагодарив Бога за чудесное спасение, Глеб дал обет построить там монастырь - Спасо-Каменный.

*Название, возможно, означает
«залив, в котором водятся
лещи»*

Дата принятия: 26.11.2001

Описание:

Полотнище с отношением ширины к длине 2:3, несущее изображение фигур и цветов полей герба района в упрощенной версии.

ФЛАГ УСТЬ-КУБИНСКОГО РАЙОНА



ГЕРБ УСТЮЖЕНСКОГО РАЙОНА



Дата принятия: 16.08.1781, 05.04.2001

Описание:

Описание герба: 'В червленом (красном) поле - левая черно-золотая беличья перевязь. В червленом сердцевином щитке - железные крицы в виде серебряных брусков, сложенных без порядка в пирамиду. В вольной части - герб Вологодской области'.

Символика герба: перевязь (почетная геральдическая фигура), покрытая беличьим мехом в виде железных шлемиков, символизирующих в геральдике железную руду и железные крицы в щитке, символизируют районный центр - город Устюжну, а также выдающуюся роль Устюжны, являвшейся с XVI века в течение нескольких столетий крупным центром металлообработки в России и центром оружейного дела, особенно по производству разного калибра пушечных ядер. Красный фон герба - символ мужества, самоотверженности, геройства, справедливой борьбы и жизни.

ФЛАГ УСТЮЖЕНСКОГО РАЙОНА



Дата принятия: 2004

Описание:

Прямоугольное полотнище белого цвета. Вдоль края полотнища, прилегающего к древку, располагается вертикальная красная полоса шириной в 1/5 полотнища. В середине флага на белом фоне расположено упрощенное изображение герба района.

ГЕРБ ХАРОВСКОГО РАЙОНА



Дата принятия: 29.06.2007

Описание:

В золотом поле малый щит синего цвета с десятью серебряными елями. В нижней части герба – зеленая выгнутая оконечность. В вольной части – герб Вологодской области.

Зеленая выгнутая оконечность обозначает особенность местного ландшафта – Харовскую гряду. Синий цвет малого щита символизирует реку Кубена, а также малые реки и озера с богатым разнообразием животного мира и редких видов растений. Серебряные ели отражают основное промышленное направление района – лесопильно-деревообрабатывающее. Золотой фон герба обозначает развитое сельское хозяйство.

ФЛАГ ХАРОВСКОГО РАЙОНА



Дата принятия: 15.09.2003

Описание:

Полотнище золотого цвета, нижняя часть – зеленого цвета, и несущее изображение фигур герба Харовского муниципального района. Соотношение ширины к длине – 2:3.

Утвержден решением муниципального собрания Харовского муниципального района от 29.06.2007 г. № 40 «О внесении изменений в решения комитета районного самоуправления от 15.09.2003 г. № 31 «О флаге Харовского муниципального района».

ГЕРБ ЧАГОДОЩЕНСКОГО РАЙОНА



Дата принятия: 28.02.2006

Описание:

В зеленом щите – золотой сосуд на фоне золотого треугольника вершиной вниз. В вольной части – герб Вологодской области.

Золотой сосуд символизирует старейшее производство Чагодощенской земли – стекловарение, с разнообразным ассортиментом продукции.

Золотая стена в форме треугольника говорит о том, что основу экономики района составляет стекольная промышленность, которая представлена тремя стеклозаводами.

Название получил по имени реки Чагоды.

Дата принятия: 28.02.2006

Описание:

Полотнище с отношением ширины к длине 2:3, несущее изображение фигур и цветов полей герба района в упрощенной версии.

ФЛАГ ЧАГОДОЩЕНСКОГО РАЙОНА



ГЕРБ ЧЕРЕПОВЕЦКОГО РАЙОНА



Дата принятия: 27.02.2002

Описание:

В зелено-лазоревом пересеченном поле над серебряной с серебряным же холмом оконечностью серебряно-черная взлетающая птица. В вольной части щита герб Вологодской области.

ФЛАГ ЧЕРЕПОВЕЦКОГО РАЙОНА



Описание:

Полотнище с отношением ширины к длине 2:3, несущее изображение фигур и цветов полей герба района в упрощенной версии.

ГЕРБ ШЕКСНИНСКОГО РАЙОНА



Дата принятия: 27.11.2002

Описание:

В лазоревом поле серебряная, прямо плывущая ладья с парусом и вымпелом, на мачте между двумя зелеными, тонко окаймленными серебром краями щита, в вольной части герб Вологодской области.

Обоснование символики:

Зеленый цвет символизирует природные ресурсы района, основную территорию которого занимают леса. Они имеют не только природно-экологическое, но и промышленное значение (завод древесноволокнистых плит, работающий на местном сырье: осина, береза, некондиционные хвойные породы).

Лазоревый столб символизирует водные ресурсы, как природные, так и созданные искусственным путем (Волго-Балтийский канал, Шекснинское водохранилище), играющие важную роль в жизнедеятельности района - Шекснинская ГЭС.

Серебряная ладья, входящая в зеленый створ шлюза, символизирует историческое значение и развитие водного пути, ставшего большой транспортной магистралью, которая имеет большое значение для экономики района.

Герб Вологодской области в вольной части указывает на принадлежность Шекснинского района Вологодской области».

Дата принятия: 27.11.2002

Описание:

Прямоугольное полотнище с отношением высоты к длине 2:3, несущее изображение полей и фигур герба Шекснинского района (без вольной части).

ФЛАГ ШЕКСНИНСКОГО РАЙОНА



История происхождения:

Название Шексны укладывается в балтийскую словообразовательную модель: *Šek-sn-à*, сравни лит. *šėkas* «пёстрый». Данная гипотеза (если она верна) говорит о значительной доле балтских племён в дославянском населении Пошехонья (об этом же свидетельствует и балтское происхождение названий рек Суда, Молога и др.)



В XI—XIV веках у истока реки стоял древний русский город Белоозеро, известный с 862 года. Согласно «Повести временных лет» в нём правил Синеус один из братьев Рюрика. Впоследствии в XIV веке город был перенесён на место современного расположения, в XVIII веке переименован в Белозерск, сейчас районный центр Вологодской области

