

Презентация к уроку окружающего мира
1 класс

Горная Шория



Выполнила учитель начальных
классов

МАОУ «СОШ № 99»
Колесникова С.И




Горная Шория

Расположена на юге Кемеровской области. Здесь сходятся хребты (горы, вытянутые одна за другой в ряд) северо-восточного Алтая, Кузнецкого Алатау и Салаирского Кряжа. Горный массив Горной Шории вытянулся с севера на юг на 170 километров, с запада на восток – на 100 километров.



Горы - гольцы


Пустаг (Мустаг) (Ледяная гора)- 1570 метров



Гора Мустаг отличается своеобразной дикой природой.


Её склоны покрыты тайгой и мохово-кустарниковой растительностью тундры.

Здесь рядом с многолетними снежниками цветут альпийские цветы



По соседству с ними высятся причудливые глыбы гранитных останцев (отдельно стоящие горы), напоминающие стены разрушенных дворцов.

«Спасские дворцы» – расположены около посёлка
Спасск



С вершины «Дворцов» хорошо видны «Петушки» – скалы, расположенные западнее. Своё название получили за сходство с петушиным гребнем.



Гора Большой Изыгаш – 1397 метров



Гора Огутун – 1320 метров



Гора Кайбынь (медная гора) – 1344 метра



В Горной Шории много рек.

Самые крупные – левые притоки Томи –
Кондома **Мрассу**



Растительность Горной Шории – смешанная тайга и разнотравье.



GAMMA-RESPIUM.NABOD.RU

 Федеральное научное
центр лесоведения
Российской академии наук

Исключение составляет реликтовая липовая роща по реке Теш близ Кузедеева, сохранившаяся с доледниковой эпохи.



Подумайте и ответьте:

1. В какой части области расположена Горная Шория?
2. Назовите вершины Горной Шории.
3. Что такое «Спасские дворцы» и «Петушки»?
4. Какие крупные и красивые реки текут по Горной Шории?
5. Где находится Липовая Роща?



Источники информации:

1. Книга о природе Кузбасса для младших школьников и их родителей. Л. Соловьёв, Кемерово, 2008г.
2. Яндекс Картинки.

