




Презентация «Горы Крыма»

Тищенко Виктория Николаевна
воспитатель 1 категории
МБДОУ «Детский сад №23 «Улыбка»
г. Феодосия



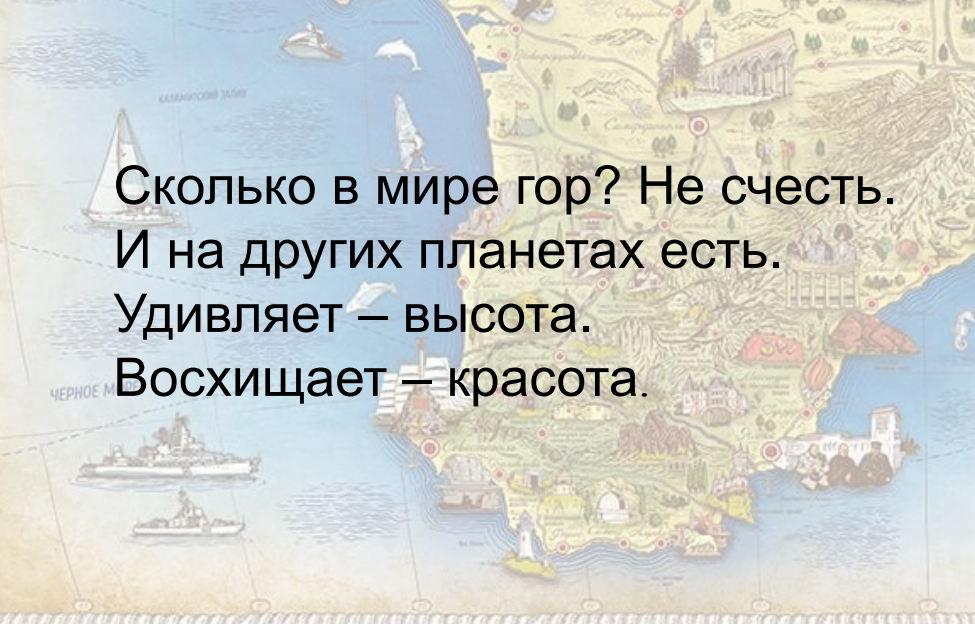
В рамках проекта о горах Крыма дети познакомились с горами родного края, узнали много интересного, вместе с родителями изготовили макеты гор, создали коллекцию камней, выполнили рисунки и аппликации гор, изучили легенды о них.

Позже в детском саду была организована выставка гор, сделанных детьми и их родителями, оформлена стенгазета.

Все были в восторге! Дети с гордостью показывали свои макеты, читали стихи о горах.

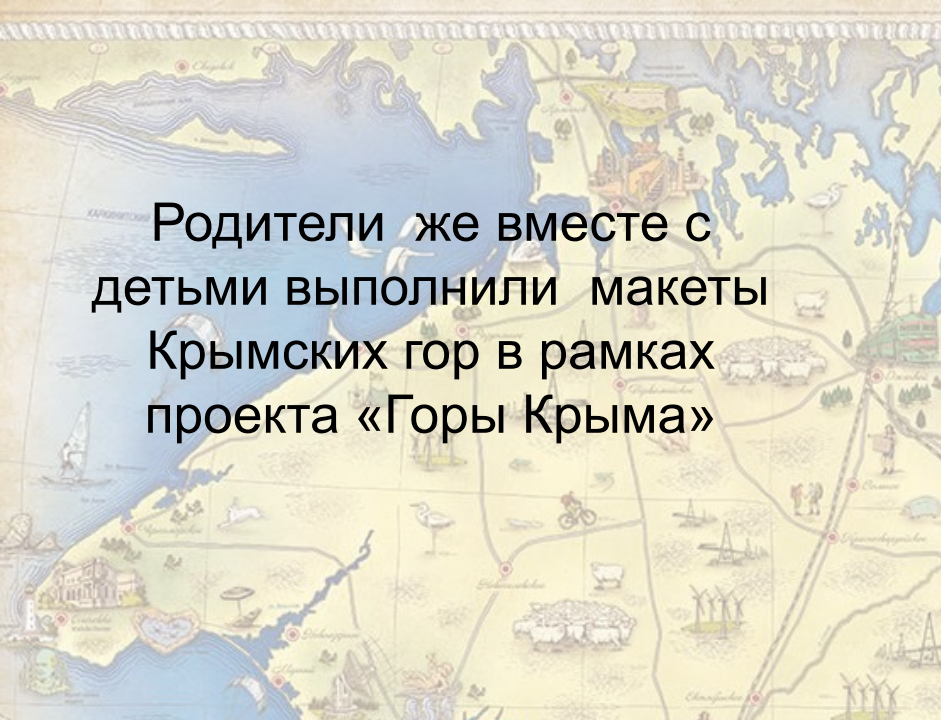


Дети с интересом рассматривали энциклопедии, картины, иллюстрации о горах.

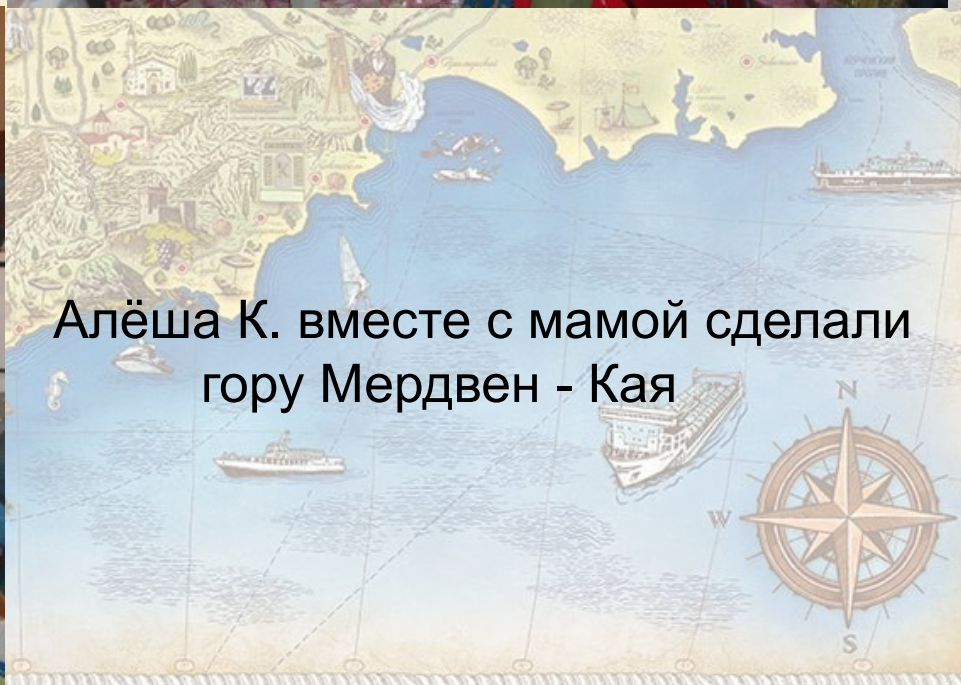


Сколько в мире гор? Не счесть.
И на других планетах есть.
Удивляет – высота.
Восхищает – красота.

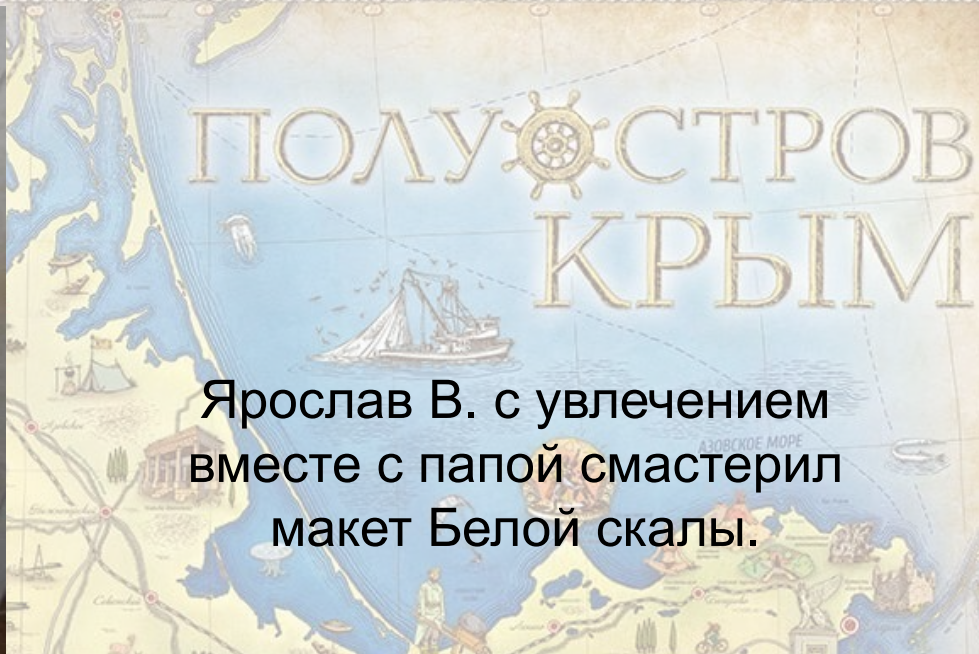




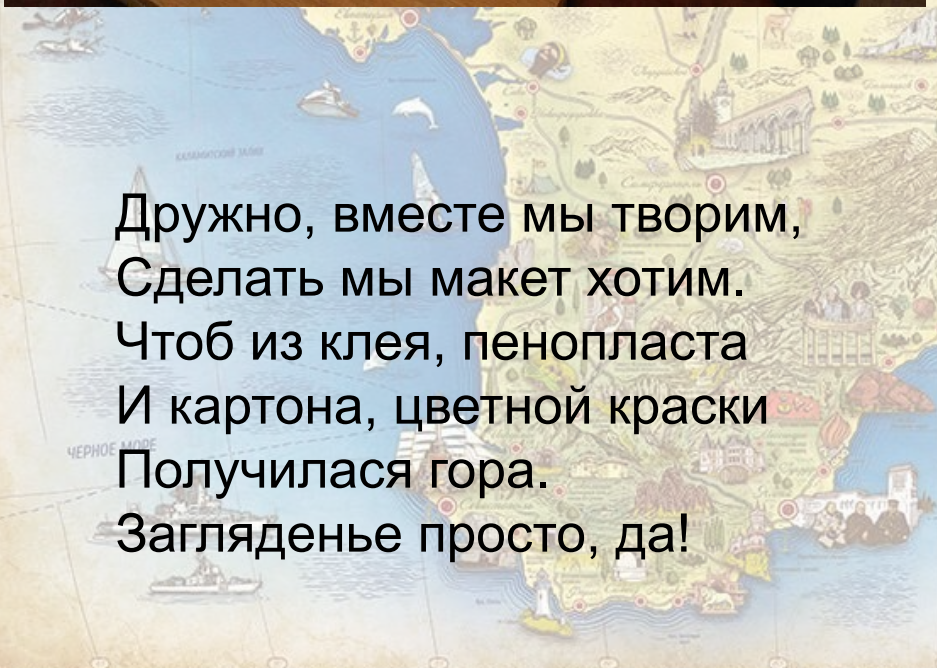
Родители же вместе с детьми выполнили макеты Крымских гор в рамках проекта «Горы Крыма»



Алёша К. вместе с мамой сделали гору Мердвен - Кая

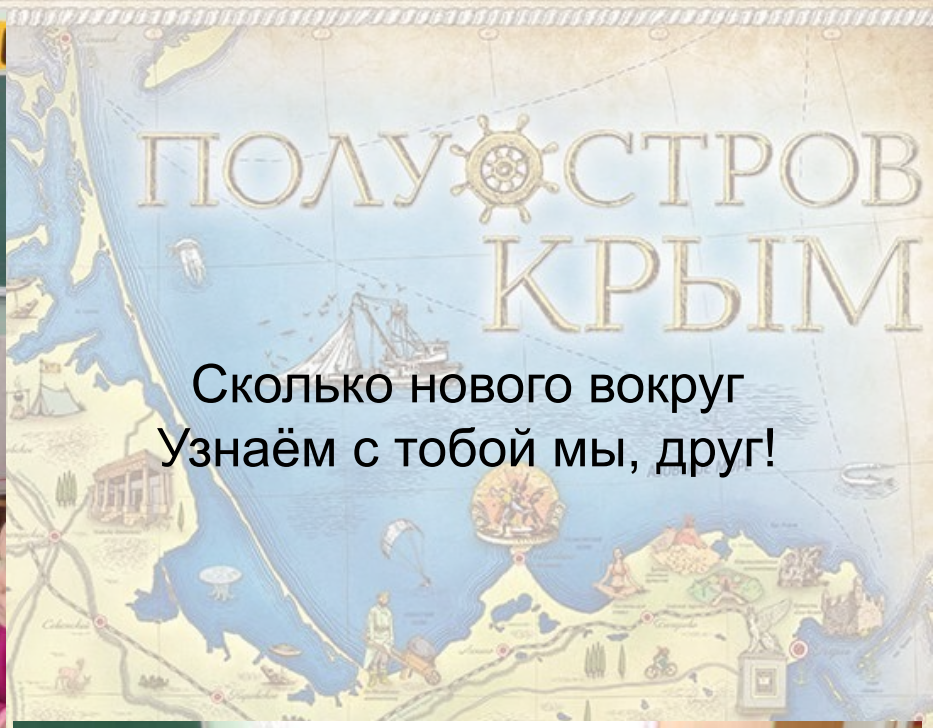


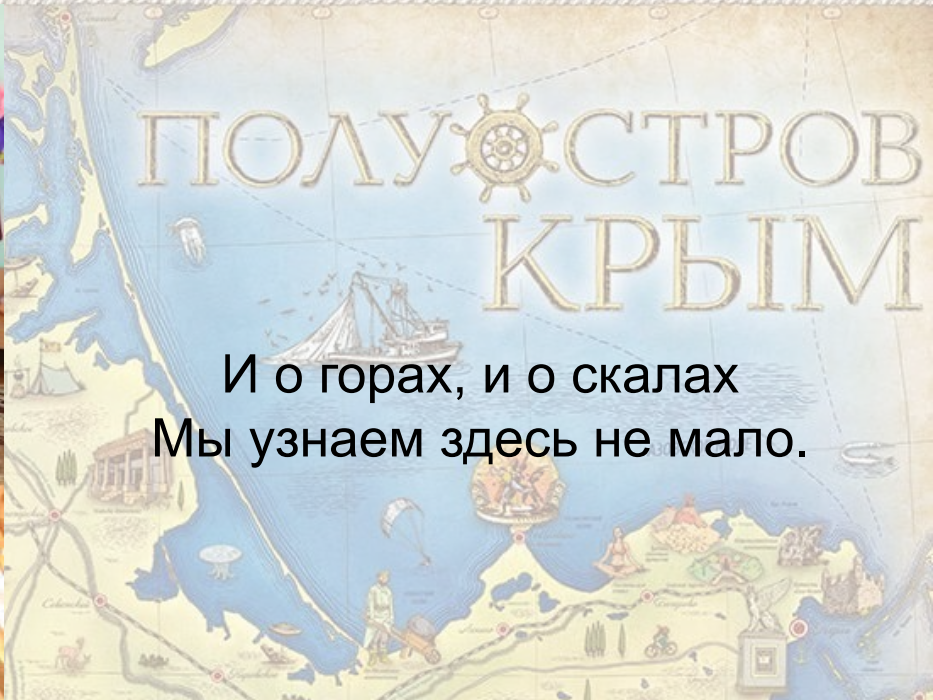
Ярослав В. с увлечением
вместе с папой смастерил
макет Белой скалы.



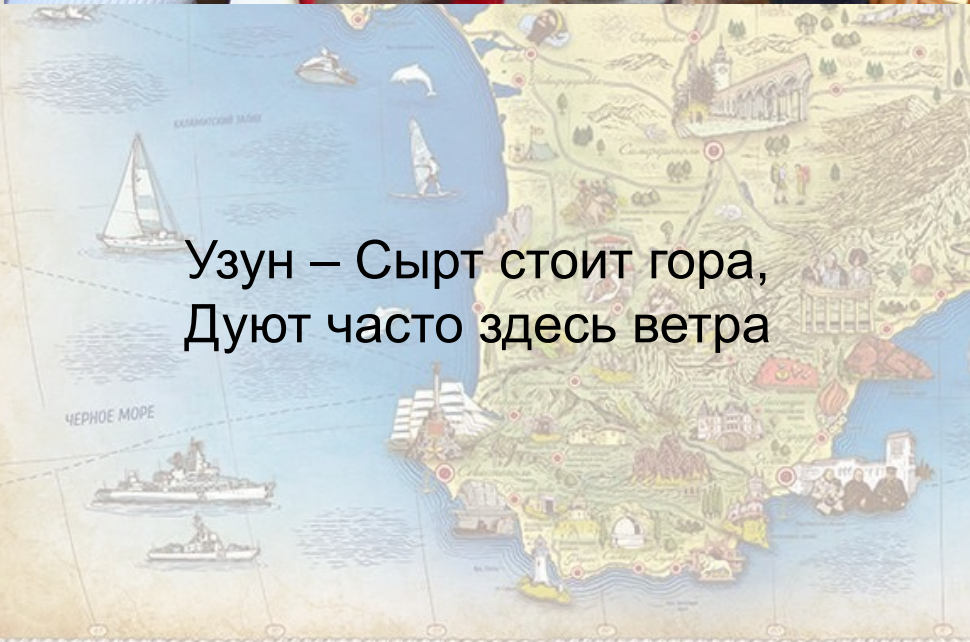
Дружно, вместе мы творим,
Сделать мы макет хотим.
Чтоб из клея, пенопласта
И картона, цветной краски
Получилась гора.
Загляденье просто, да!





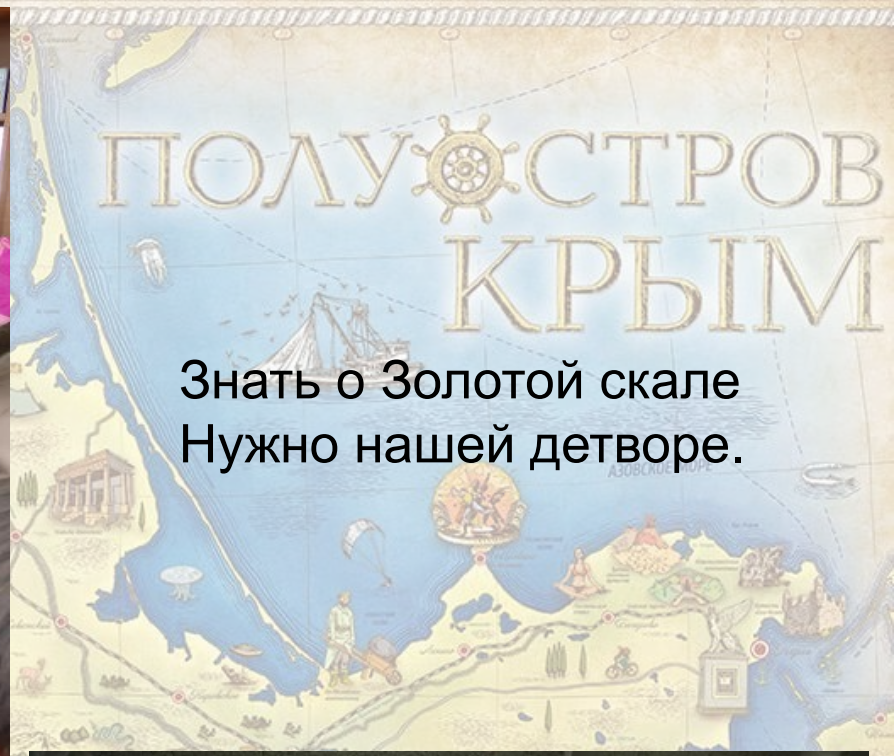


И о горах, и о скалах
Мы узнаем здесь не мало.



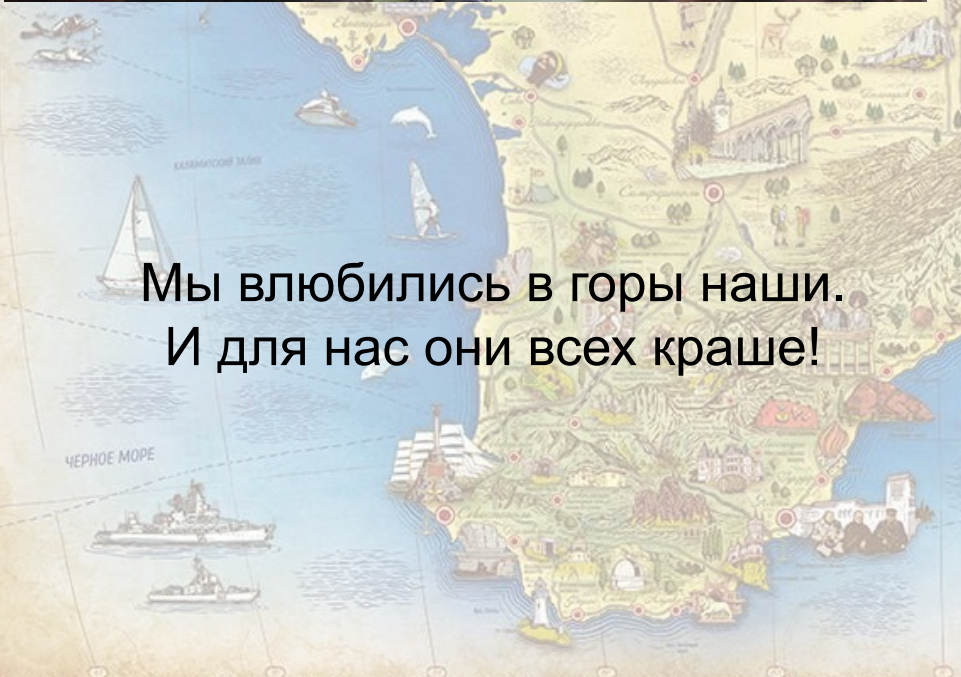
Узун – Сырт стоит гора,
Дуют часто здесь ветра





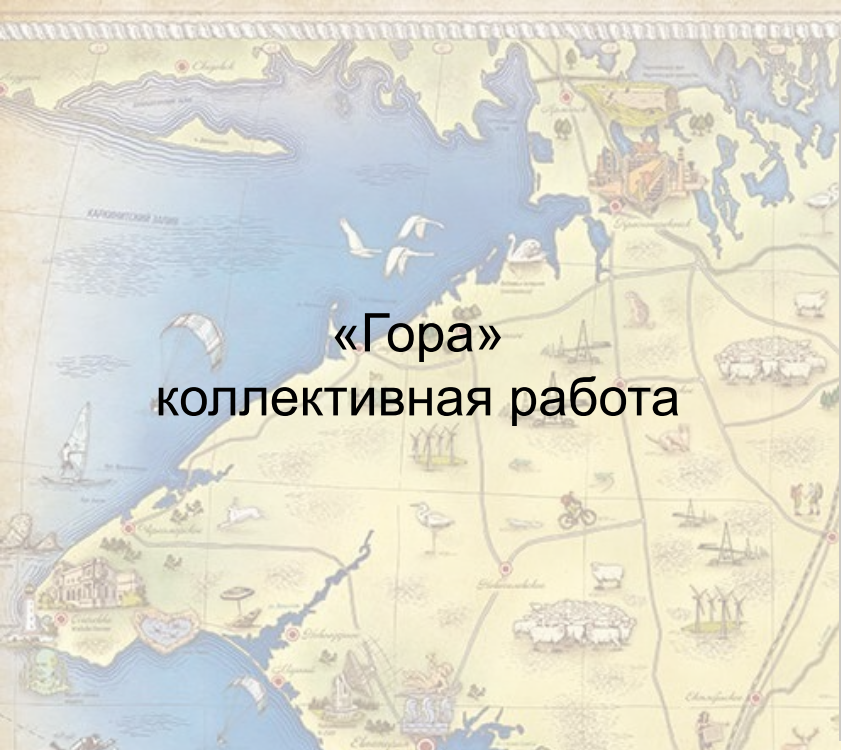


А теперь мы можем с вами
Рассказать про горы сами.

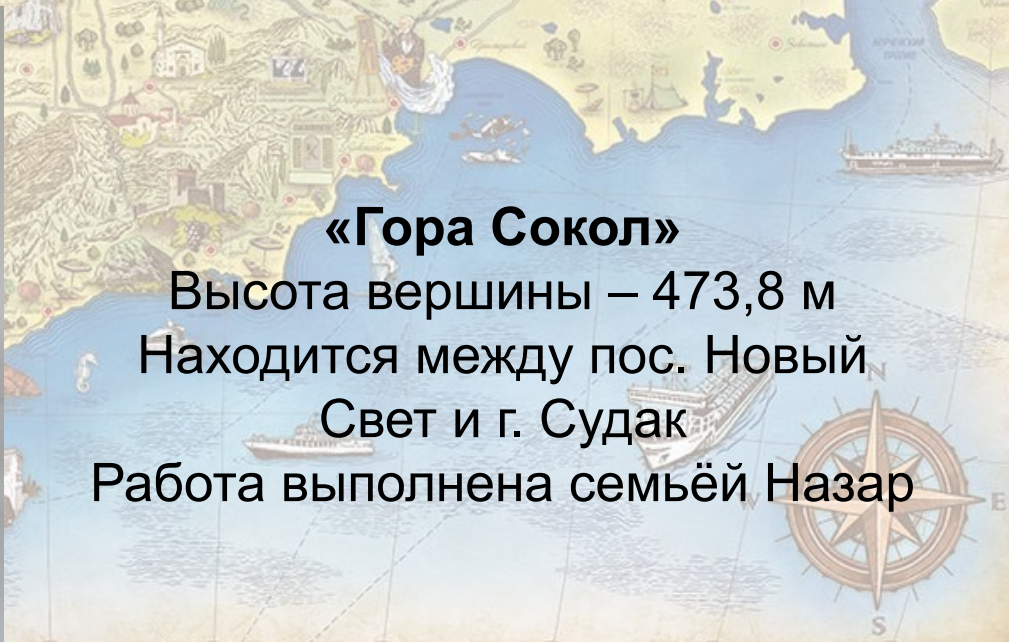


Мы влюбились в горы наши.
И для нас они всех краше!





«Гора»
коллективная работа



«Гора Сокол»
Высота вершины – 473,8 м
Находится между пос. Новый Свет и г. Судак
Работа выполнена семьёй Назар



«Гора Демерджи»

Высшая точка – 1356 м

Расположена возле г. Алушта

Работа выполнена семьёй

Шишковых

«Гора Ай - Петри»

Высота вершины – 1234,2 м

Находится возле г. Ялты

Работа выполнена семьёй

Измаиловых



«Гора Агармыш»

Высшая точка – 722,5 м

Расположена рядом с

г. Старый Крым

Работа выполнена семьёй
Пичуговых



«Лысая гора»

Высота вершины – 167 м

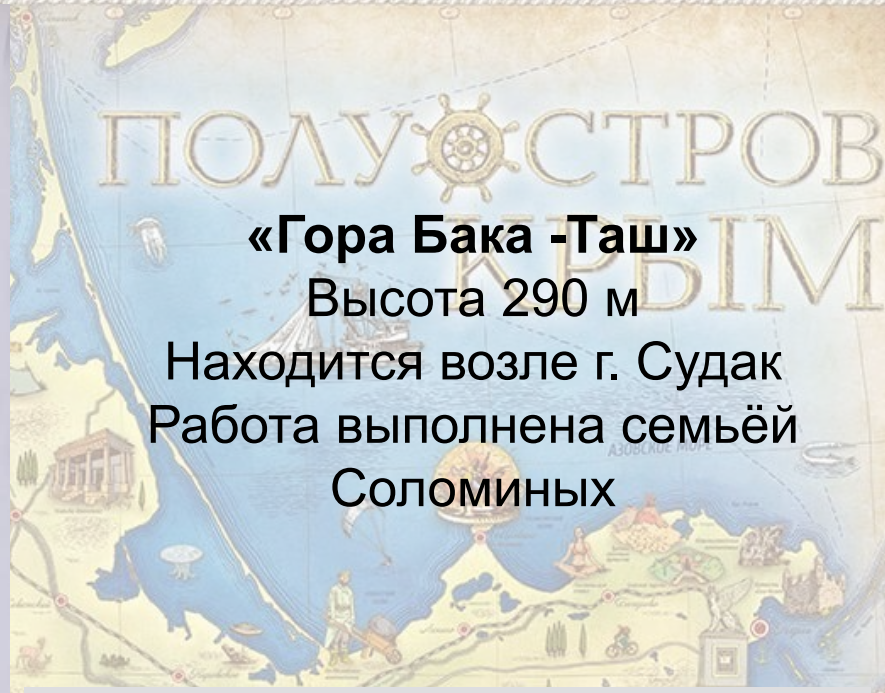
Находится в г. Феодосии

Работа выполнена семьёй Пекных

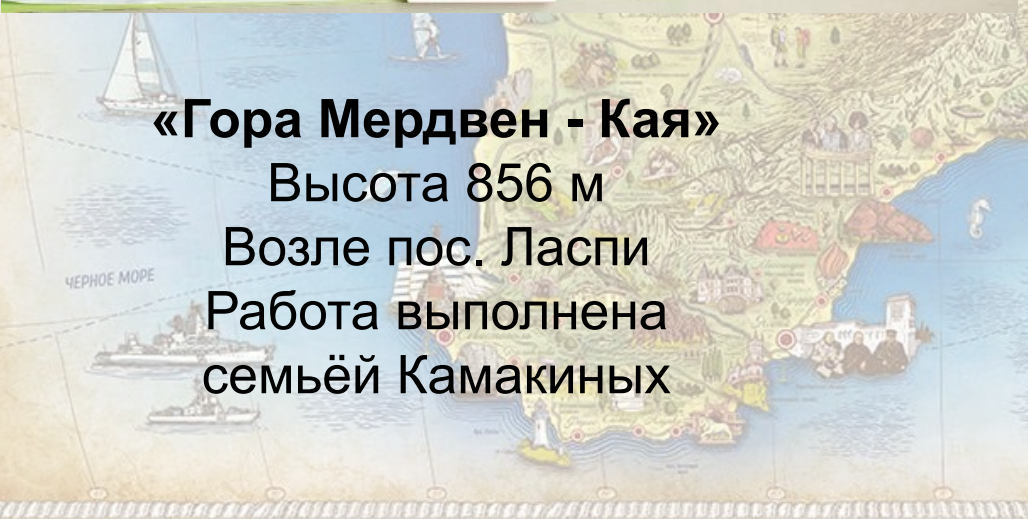





«Гора Бака -Таш»
Высота 290 м
Находится возле г. Судак
Работа выполнена семьёй
Соломиных



«Гора Бака -Таш»
Высота 290 м
Находится возле г. Судак
Работа выполнена семьёй
Соломиных



«Гора Мердвен - Кая»
Высота 856 м
Возле пос. Ласпи
Работа выполнена
семьёй Камакиных





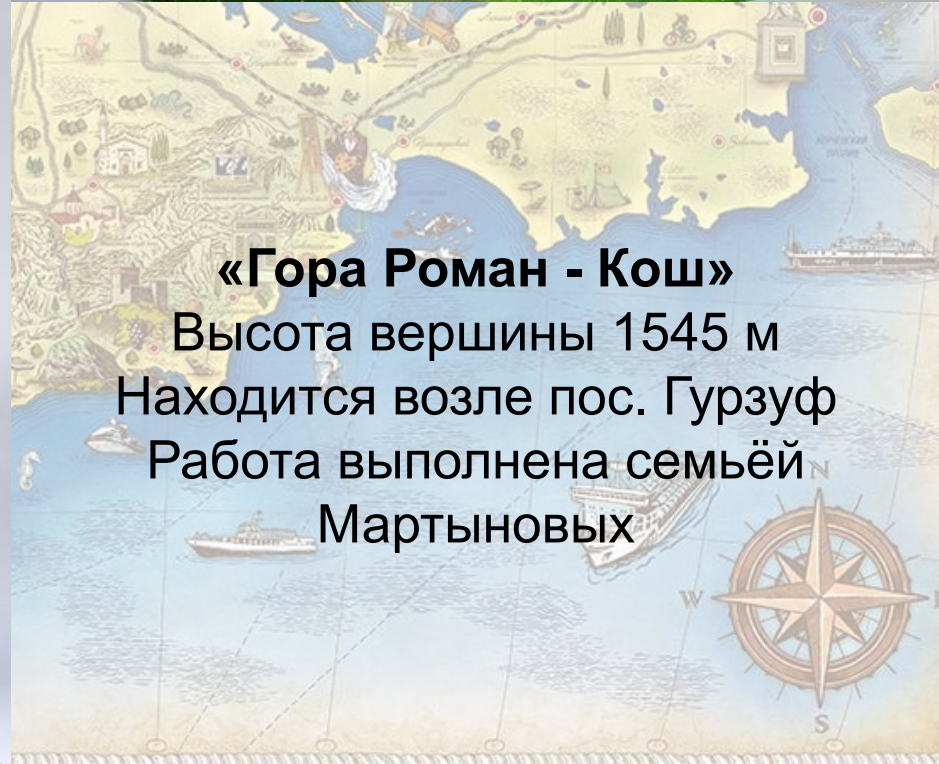

«Скала Свиданий»

Высота 782 м

Находится недалеко от пос.

Зеленогорье


Работа выполнена семьёй Колпак



ПОЛУОСТРОВ КРЫМ

«Белая скала»

Высота вершины – 325 м
Находится возле г. Белогорска
Работа выполнена семьёй
Волковых



«Гора Аю - Даг»

Высота 577 м

Расположена рядом с пос. Гурзуф

Работа выполнена семьёй

Пешковых





«Скала Золотые ворота»

Высота 15 м

Находится вблизи пос. Коктебель

Работа выполнена семьёй
Мелентьевых




**«Скала Золотые
ворота»**

Высота 15 м

Находится вблизи пос. Коктебель

Работа выполнена семьёй
Мелентьевых



«Гора Чатыр – Даг»

Высота точки 1527 м

Находится вблизи г. Алушта

Работа выполнена семьёй
Воробьёвых



«Гора Чатыр – Даг»

Высшая точка 1527 м

Находится возле г. Алушта

Работа выполнена семьёй
Воробьёвых



Выставка гор



Крым – наш дом! И горы в нём
Во всё́м величии своём!
Открывают нам секреты.
Мы благодарны им за это!



Наша стенгазета

Горы Крыма



Дружно, вместе мы творим,
Сделать мы хотим картинку,
Чтоб из клея, пенопласта
И картона, цветной краски
Получилась гора,
Заглянем просто, да!



Слышал в мире горы? Не слышал,
И на других планетах есть.
Удивляет – чудеса,
Восхищает – красота!



И в горах, и в садах
Мы учимся читать на вылет.



Звезд и Золотой страны
Нужно читать деткам!



Тысяч – десятков тысяч
Вместе читать, учиться!



Вот как читать – интересно
Нашей Родины детям!



В горах, на холмах, в садах
Восхищает, учит, радует!

Скоро нового веку
Улыбки к ребятам мы, друзья!

A stylized map of the Crimean Peninsula in shades of blue and yellow, showing the coastline, major cities like Simferopol, and various geographical features. The map is framed by a decorative border.

ПОЛУОСТРОВ КРЫМ

A decorative footer featuring a map of the Crimean Peninsula and a compass rose. The map shows various boats and coastal features. The compass rose is a classic four-pointed star with 'W' for West and 'S' for South.

Спасибо за внимание!

ПОЛУОСТРОВ КРЫМ

В презентации использованы
собственные авторские стихи.

