

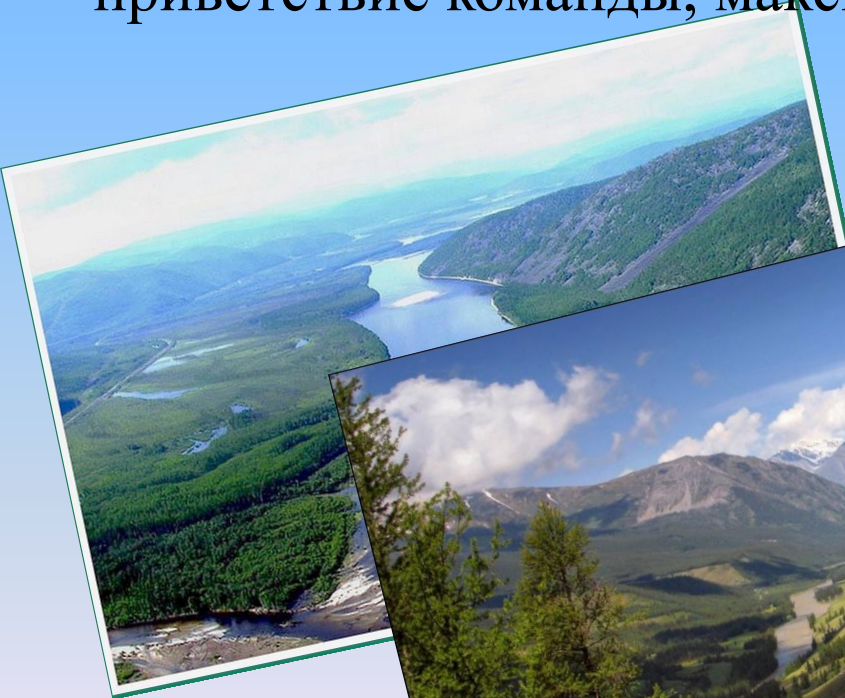


# «Мозговой штурм ЮНЫХ ГЕОГРАФОВ»



# «Визитка»

В течении 3 минут вам необходимо придумать название и приветствие команды, максимальное количество баллов - 5.



# «Разминка»

Каждой команде предлагается серия шуточных географических вопросов, за каждый правильный ответ команда получает 1 балл.





# Музыкальная пауза



# «Столицы - Анаграммы»

Каждой команде будет предложена карточка. С помощью подсказок отгадайте исходное слово. Далее переставляйте в нём буквы таким образом, чтобы получилась столица какого-нибудь государства. В этом вам тоже помогут подсказки. Максимальное количество баллов - 5.



# Игра со зрителями «Узнай меня по описанию»



# «Веселые стихи на внимание»

Каждой команде по очереди предлагается прослушать веселый стих, который содержит ошибки. Ваша задача найти и исправить эти ошибки. За каждый правильно исправленный стишок получаете по 1 баллу.



# «География на все сто!»

Каждой команде предлагается карточка, в которой вам необходимо отгадать слова, которые являются географическими понятиями, названиями и именами, в которых есть числительное 100. Максимальное количество баллов – 6.





Что мы Родиной зовём?  
Дом, где мы с тобой живём,  
И берёзки, вдоль которых  
Рядом с мамой мы идём.

Что мы Родиной зовём?  
Поле с тонким колоском,  
Наши праздники и песни,  
Тёплый вечер за окном.

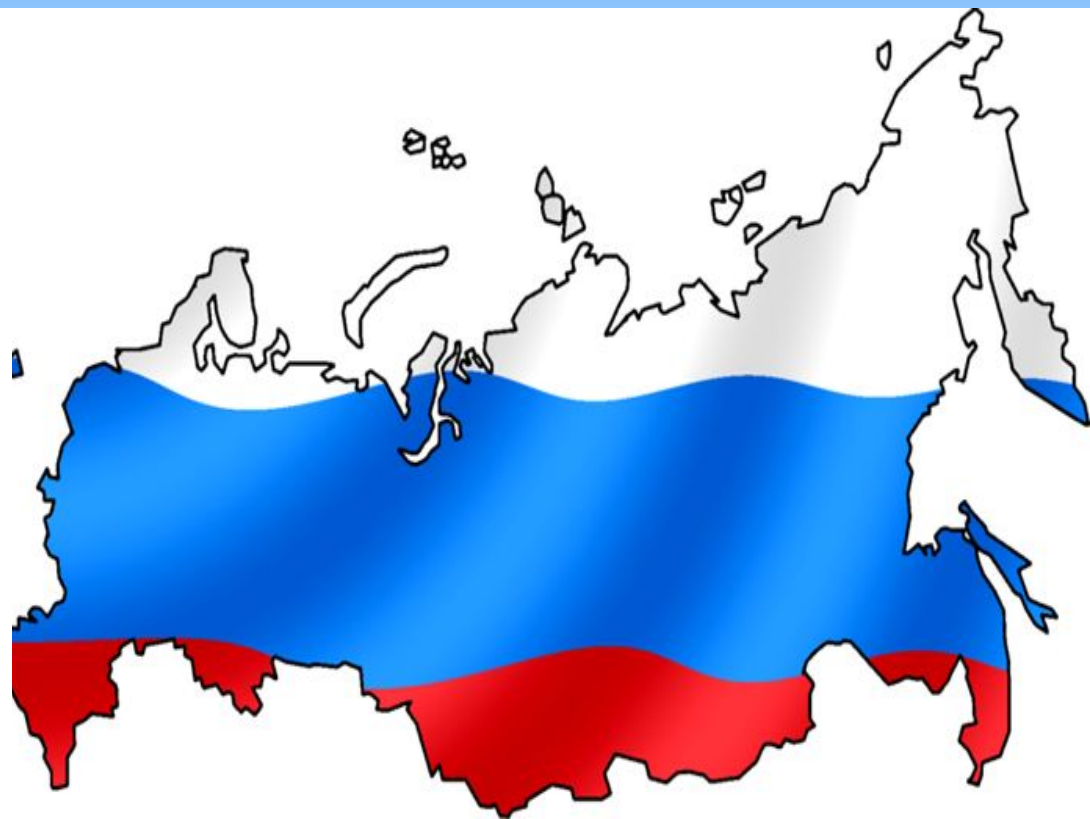
Что мы Родиной зовём?  
Всё, что в сердце бережём,  
И под небом синим-синим  
Флаг России над Кремлём.



# «Немая карта»

Каждая команда должна за 3 минуты подписать обозначенные цифрами географические объекты на контурной карте.

Максимальное количество баллов - 10





Моя родина – Новосибирск!



# «Знай свою Родину»



WWW.GIFZONA.COM



www.ProFountain.RU

За каждый правильный ответ получаете 1 балл.



1

# Вопрос:

Назовите третью  
планету Солнечной  
системы?



Земля



*Stars for Love*

# Вопрос:

Крайней северной  
материковой точкой России  
является...

Мыс  
Челюскин





# Вопрос:

Как называется прибор для измерения атмосферного давления?



Барометр



4

# Вопрос:

Самая длинная граница  
России с государством?



Казахстан







# Вопрос:

С какой страной у России только морская граница?



Японией



6

# Вопрос:

Устойчивые участки земной коры называются?



Платформа





# Вопрос:

Назовите самый большой полуостров России?

Таймыр





8

# Вопрос:

Назовите самое большое  
и глубокое море у  
берегов России?



Берингово





9

# Вопрос:

Назовите самую  
длинную горную систему  
России?



Урал





10

# Вопрос:

Какие горы расположены  
между Черным и  
Каспийским морем?



Кавказские





11

# Вопрос:

Назовите самый большой остров России?



Сахалин





12

# Вопрос:

Назовите самое глубокое озеро в мире?



Байкал







13

# Вопрос:

Назовите самую  
высокую вершину  
России?



Эльбрус




14

# Вопрос:

Как называется прибор, с помощью которого фиксируются малейшие колебания земной коры?

внешне  
ядро

Сейсмограф





15

# Вопрос:

Назовите самую длинную реку, текущую только по территории России?



Лена





16

# Вопрос:

Назовите самую большую реку, не имеющую стока в Мировой океан?



Волга





17

# Вопрос:

Назовите самое  
большое животное —  
грызуна в России?



Бобр





18

# Вопрос:

Кому из русских поэтов  
посвящён музей-заповедник  
в г. Пятигорске?



Лермонтову





19

# Вопрос:

Главная зерновая культура России?



Пшеница



20

# Вопрос:

Где в России самая  
холодная зима?



Оймякон







21

# Вопрос:

Какая река Якутии  
НОСИТ женское имя?



Лена






22

# Вопрос:

Назовите самый  
большой действующий  
вулкан России?



Ключевская  
сопка





23

# Вопрос:

Назовите самое  
мелководное море на  
Земле?

Азовское



# Вопрос:

Назовите самое распространённое в России дерево?

Лиственница





25

# Вопрос:

Приток Днепра,  
который можно найти  
у нас во рту?



Река Десна





26

# Вопрос:

Какой полуостров  
России жалуется на  
свои размеры?



Полуостров  
Ямал





Моя родина - Новосибирск!



До новых встреч,

дорогие друзья...



**СПАСИБО!**