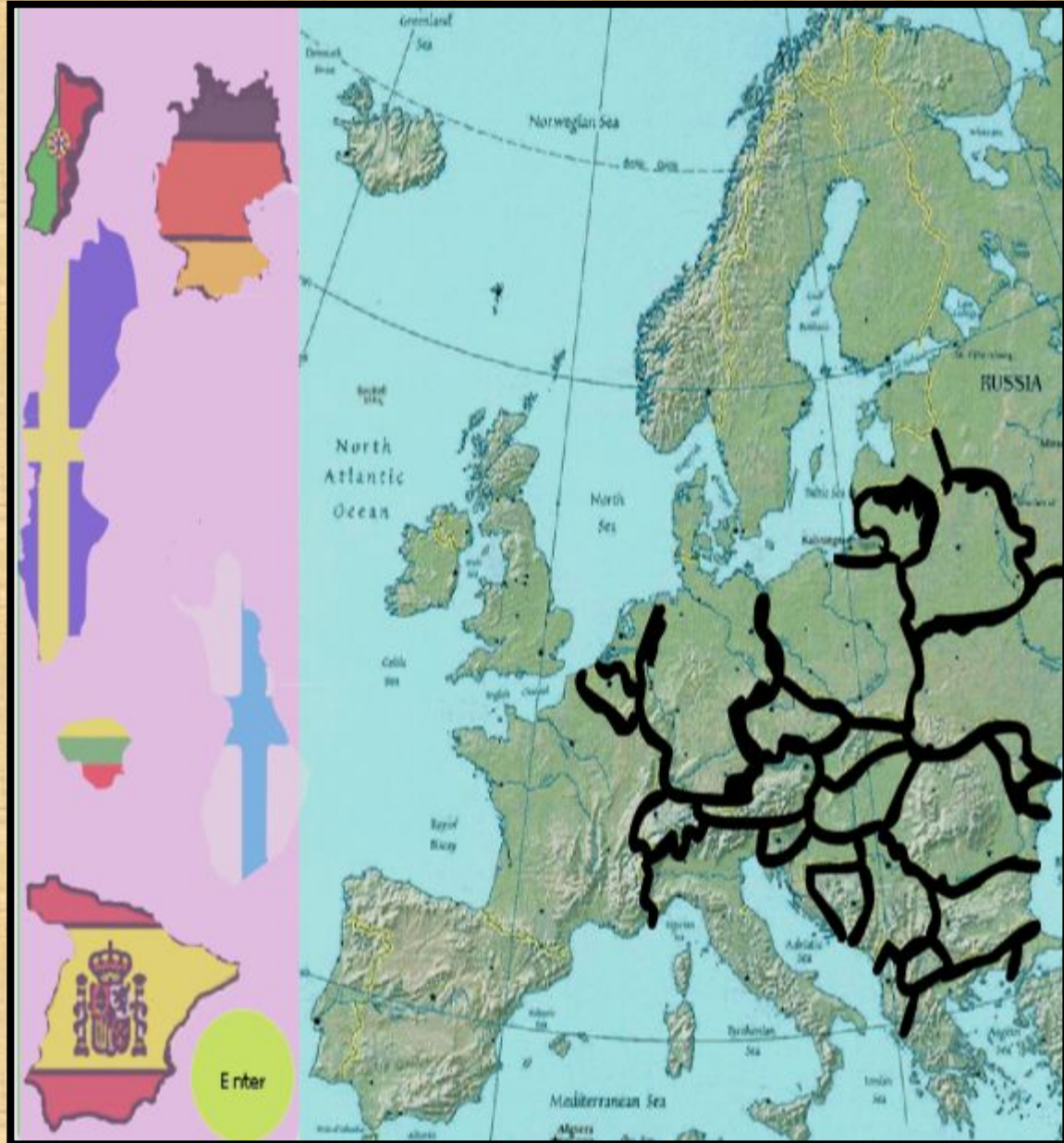


ИНТЕРАКТИВНАЯ КАРТА

Игровая форма интерактивной карты позволяет учащимся не только запомнить расположение европейских государств на карте, но и сопоставить каждую страну с ее флагом.



ИНТЕРАКТИВНАЯ КАРТА

Молодец, ты справился с заданием!
Тебе осталось выполнить последнее условие.

Одна страна так и осталась не выделенной.

Определи название этой страны и впиши в текстовое поле

Enter



КОНТРОЛЬ ЗНАНИЙ

Интерактивный тест по теме «Зарубежная Европа». Тест содержит 3 уровня вопросов различной сложности. В каждом уровне по 12 вопросов с многозначными вариантами ответов.

Регистрация

Тест по географии


Тема "ЕВРОПА"

Для прохождения теста необходимо зарегистрироваться.

Для этого в соответствующие поля введите : класс, имя и фамилию.

Класс	10 Г	Зарегистрироваться
Имя	Екатерина	
Фамилия	Громова	

Выход


A world map showing continents and oceans, used as a background for the registration form. The map is centered on the Atlantic Ocean, with North America on the left and Europe/Asia on the right.

После прохождения теста учащийся имеет возможность увидеть свои результаты.

Вопрос 3

Уровень 1 3. Определите европейские государства, не имеющие выхода к морям и океанам:

<input checked="" type="checkbox"/> Австрия	<input checked="" type="checkbox"/> Монако
<input type="checkbox"/> Бельгия	<input type="checkbox"/> Румыния
<input type="checkbox"/> Венгрия	<input checked="" type="checkbox"/> Словакия
<input checked="" type="checkbox"/> Лихтенштейн	<input type="checkbox"/> Словения



Проверить

Вопрос 6

Уровень 1 6. Выберите государства, которые по форме правления являются монархиями:




Молодец!

Следующий вопрос

Результаты теста

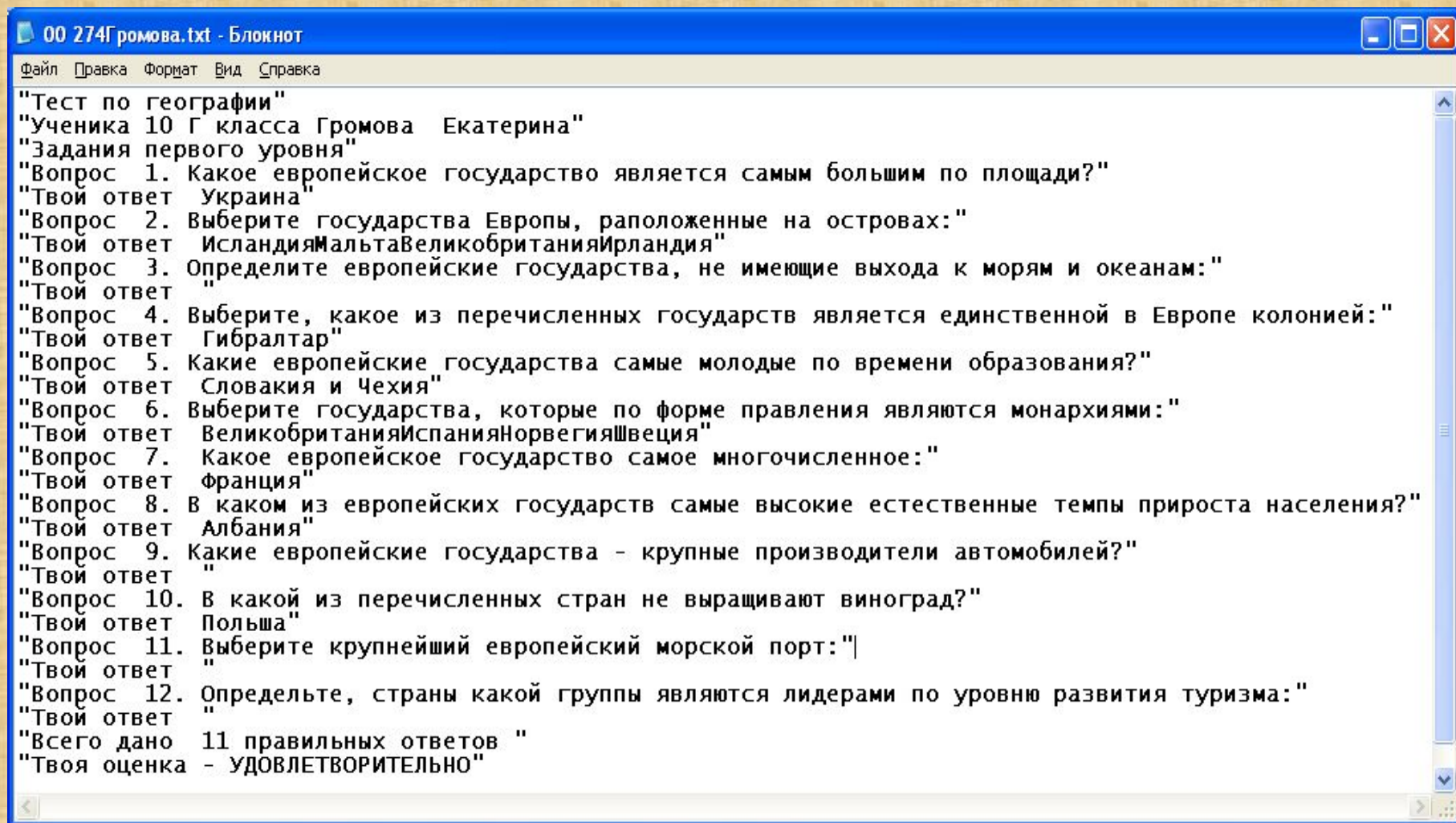
Екатерина Вы ответили правильно на 11 из 12 вопросов.

Твоя оценка - УДОВЛЕТВОРИТЕЛЬНО



Вывод

Учитель может посмотреть ответы учащегося в отдельном текстовом файле.




ЭЛЕКТРОННАЯ КОНТУРНАЯ КАРТА

Раскрась электронную контурную карту. Справа и слева дано название страны, которую ты должен найти на карте.



НЕПРАВИЛЬНО

Латвия омывается Балтийским морем.

Попробовать еще раз 

При правильном ответе контур страны окрашивается. При неправильном – появляется подсказка и возможность попробовать еще раз.

ЭЛЕКТРОННАЯ КОНТУРНАЯ КАРТА

Игровая форма итогового контроля знаний карты Европы позволяет учащимся запомнить расположение европейских государств на карте. Каждый неправильный ответ содержит подсказку.

